



QUICHÉ

Ubicación Geográfica: Región VII o Región Sur-Occidente.
Cabecera departamental: Santa Cruz del Quiché

Límites:

Norte: Con México
Sur: Con los departamentos de Chimaltenango y Sololá
Este: Con los departamentos de Alta Verapaz y Baja Verapaz
Oeste: Con los departamentos de Totonicapán y Huehuetenango
Latitud: 15° 02' 12"
Longitud: 91° 07' 00"
Extensión territorial: 8,378 km²

Por su configuración geográfica que es bastante variada, sus alturas oscilan entre los 2,310 y 1,196 metros sobre el nivel del mar, por consiguiente sus climas son muy variables predominando el frío y el templado, aunque hay algunas zonas de clima cálido.

Quiché es uno de los departamentos más poblados y con más idiomas del país. El usanteco se habla en el municipio de Usantán, el ixil en Nebaj, Chajul y San Juan Cotzal, el sacapulteco en Sacapulas, el kek'chi en la parte norte del Quiché.

QUICHÉ

Mapa turístico
GUATEMALA
Asumémoslo e inspirémoslo

Parque arqueológico Gumarkaa'



Fue la última capital de los Maya-Quiché. También se le conoce como Utatán, se encuentra a pocos minutos del casco urbano de la cabecera departamental Santa Cruz del Quiché. Fue fundada por Gucumatz Rey Quiché, alrededor del año 1400.

Cerro Xoqoneb'



Ubicado a 8 kilómetros de Usantán, cuna de la espiritualidad Maya, donde se adora al Dios Ajaw, Creador y Formador. Actualmente cuenta con cascadas y altares mayas, que son visitados por personas de diferentes regiones del país.

Tubing Río Chixoy



Ubicado en la comunidad El Jocote a 15 kilómetros de la cabecera municipal de Chicamán, sitio ideal para disfrutar un agradable recorrido en tubo por las aguas turquesas del Río Chixoy, durante el cual experimentará una fabulosa conexión con la naturaleza.



Cataratas de Santa Avelina

Ubicada a 10 kilómetros de la cabecera municipal de San Juan Cotzal, debe llegar a la aldea del mismo nombre y luego recorrer un kilómetro, en este lugar podrá apreciar una maravillosa caída de agua cristalina. Cuenta con servicio de vestidores y piscina natural.



Turismo comunitario Laj Chimel

Está ubicado a 26 kilómetros de la cabecera municipal de Usantán, sitio donde nació Rigoberta Menchú (Premio Nobel de la Paz 1992). Cuenta con un Bosque Nuboso en el cual puede observar el Ave Nacional el Quetzal, disfrutar de maravillosos paisajes y compartir la experiencia de esta comunidad anfitriona.



Sitio Arqueológico localizado en la Finca El Rosario a 22 kilómetros de la cabecera municipal de Chicamán. Está compuesto por diversos complejos, grandes plataformas, pirámides y un campo de juego de pelota. Posee siete nacimientos de agua que corren por las estructuras hasta formar un río.



CHICHICASTENANGO
8ª Calle 3-14, zona 1 Chichicastenango
(Al costado de la capilla del calvario)
Tel. 3128-6908
info-quiche@inguat.gov.gt

INSTITUTO GUATEMALTECO DE TURISMO
7ª avenida 1-17, zona 4, Centro Cívico
Tel. (502) 2290-2800 Ext. 1021 y 1022
info-lobby@inguat.gov.gt



Instituto Guatemalteco de Turismo



GUATEMALA
Asumémoslo e inspirémoslo

1500

ASISTENCIA AL TURISTA
TOURIST ASSISTANCE

visitguatemala.gt
geovisitguatemala.gt

Laguna Lemoa



Conocida como "espejo azul del cielo", es una pequeña laguna que se encuentra con fácil acceso desde la carretera que corresponde a la ruta nacional 15, en este sitio se puede visitar el centro ceremonial llamado Pueblo Viejo. En el atardecer, se aprecia un bello espectáculo por los celajes que combinan con el entorno natural.

Museo de arqueología Kumool



Ubicado en municipio de Nebaj, posee exhibición de piezas arqueológicas que conllevan a una experiencia única, presenta una secuencia evolutiva e intercambio de los ídolos durante la época prehispánica. Asimismo, se puede apreciar unas funerarias con motivos modelados, antropomorfos y zoomorfos, vasijas policromas, artefactos ejemplares de piedra e instrumentos para la elaboración de textiles, instrumentos musicales, entre otros.

Sitio arqueológico Los Cerritos Chijoj



Ubicado en el municipio Canilla, actualmente se encuentra bajo la administración del Ministerio de Cultura y Deportes, con la finalidad de conservar y proteger este sitio arqueológico. Su extensión es relativamente pequeña, pero se puede apreciar una serie de estructuras restauradas, un patio de juego de pelota, como también vasijas, piedras de moler, entre otros.



Nuevos Mayas (Aldea Xix, Chajul)

Asociación que se encuentra situada en una aldea indígena rodeada de los majestuosos valles y montañas en la sierra de los Cuchumatanes, ubicada en el corazón de la famosa Región Ixil, donde podrá convivir con la cultura maya viva y realizar actividades como turismo comunitario, agroturismo, caminatas, recorridos a caballo, asistir a representaciones teatrales sobre el mundo maya, conciertos de marimba, oportunidades de voluntariado, y mucho más.



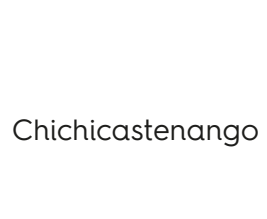
Sitio ceremonial San Andrés

Se encuentra localizado cerca del casco urbano del municipio de Chajul, al igual que sus antepasados, los sacerdotes mayas continúan con las costumbres y tradiciones. Para las ceremonias se utilizan candelas de diversos colores e inciensos, donde agradecen a Dios por la vida, los cultivos, la naturaleza, y sobre todo por la paz y la unión familiar.



Catarata Chichel, San Juan Cotzal

Caída de agua de aproximadamente 100 metros de altura, rodeado de un exuberante bosque, en sí, es un sitio natural, propicio para los turistas que les gusta la aventura. Para visitar las cataratas, se recomienda contactar a un guía del lugar.



Chichicastenango

Su nombre significa "Pueblo entre Ortigas" ubicado a 145km de la Ciudad Capital, de clima templado, es uno de los destinos turísticos más visitados por su riqueza cultural, el colorido del día de mercado y el secretismo propio del lugar. Además del idioma k'iche', se habla español, su fiesta Patronal se celebra del 14 al 25 de diciembre, siendo el 21 el día principal en honor a Santo Tomás Apóstol, fechas en las que se pueden observar en su máxima expresión la presentación de las diferentes culturas vivas con que cuenta el municipio.

Las danzas folclóricas más representativas del lugar son: El Torito, Los Mexicanos, El Tz'ijolaj, y la ceremonia del Palo Volador.

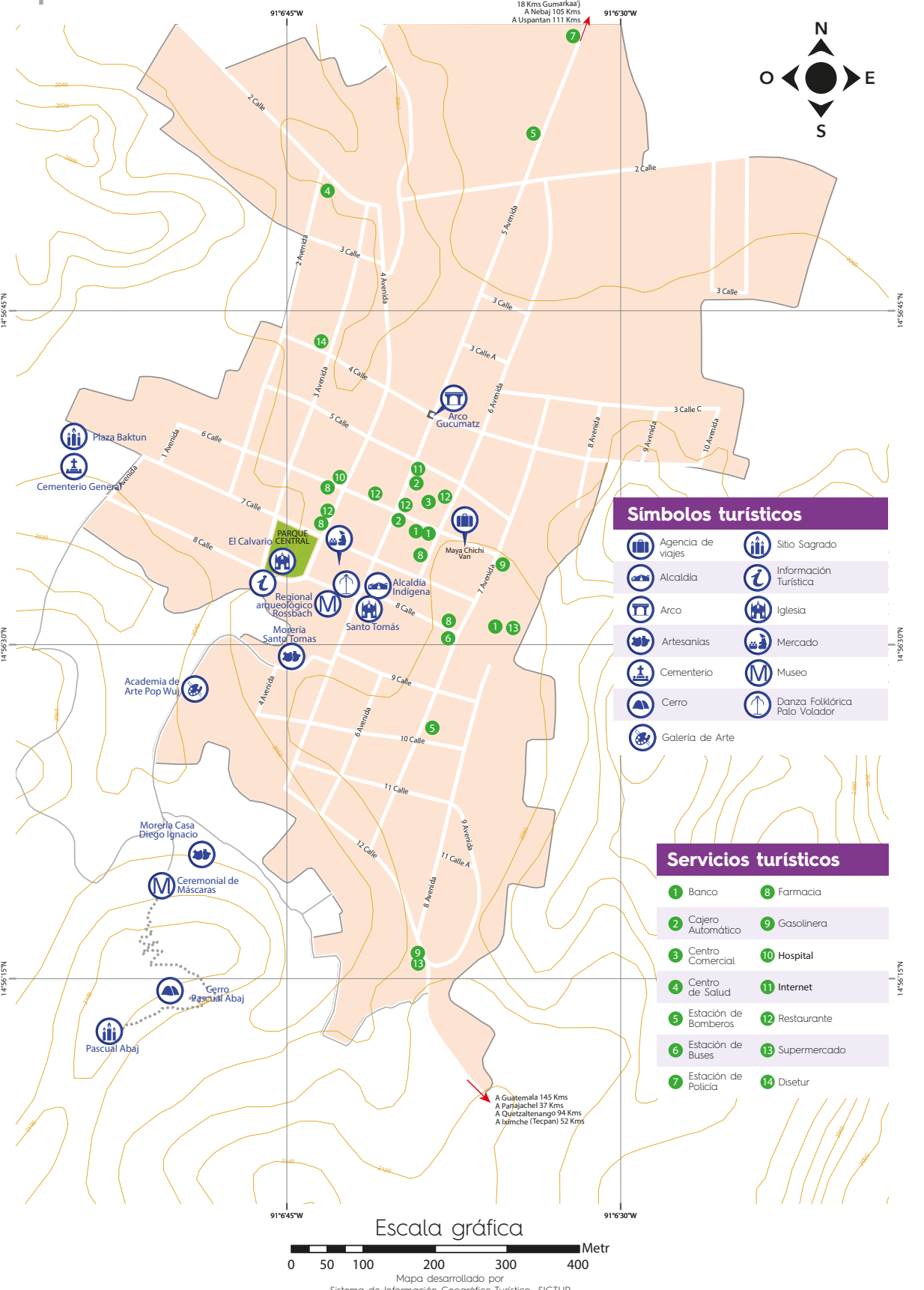
Situado en el altiplano guatemalteco, cuenta con una invaluable riqueza cultural, ofrece opciones fascinantes que permiten sumergirse en el legado Maya y ser protagonista de una increíble experiencia mística. Chichicastenango, como nacionales y extranjeros lo llaman, es uno de los lugares turísticos más visitados, especialmente por extranjeros que buscan observar el colorido del día de mercado y el secretismo propio del lugar.

Día de mercado



Los días principales son jueves y domingo, los cuales se llenan de colorido con diversas ventas de la región, resaltando las artesanías hechas a mano entre las cuales destacan coloridos textiles, máscaras de madera, cerámica, güipiles, pulseras y artesanías de madera entre otros.

Área urbana CHICHICASTENANGO



Las Cofradías de Chichicastenango

La asociación está integrada por 6 miembros, quienes se encargan del cuidado y mantenimiento de una imagen durante 365 días del año, trabajo que realizan de forma ad honorem. Actualmente existen 14 Cofradías en Chichicastenango, sin embargo en la actualidad las que más destacan son las cofradías de Santo Tomás, San Sebastián y San José.



Iglesia Santo Tomás

Fue fundada en el año de 1540, se construyó sobre un sitio arqueológico prehispánico. En su interior se encuentran bellas piezas de la imaginaria guatemalteca colonial. Dentro de la iglesia se mezclan ceremonias ancestrales y catolicismo. Posee una escalinata de 18 gradas que representan los 18 meses del calendario Maya.

La mayoría de retablos que se encuentran en el interior de la iglesia datan del siglo XVII.
El Convento es un lugar muy importante e histórico, lugar donde se descubrieron el Popol Vuh, Libro Sagrado del Señor K'iche's. Se le conoce también con el nombre de Monasterio.

Morería Santo Tomás

Ubicada en la ruta colonial a Pasucal Abaj, se confeccionan y rentan trajes, adornos, máscaras de madera para la realización de bailes tradicionales de Chichicastenango y para otras poblaciones locales. La elaboración de trajes de moro requiere la colocación a mano de pedería, espejos, lentejuelas y chinchines.



Arco Gucumatz

Está ubicada al norte del casco urbano, el cual fue construido con piedra concaada. Se denomina Gucumatz como la figura hecha por el arqueólogo Flavio Rodas Noruega, la cual representa a una serpiente devorando a un ser humano.

SANTA CRUZ DEL QUICHÉ

Mapa turístico

Signos convencionales


- Calles principales
- Calles urbanas
- Curvas indíce
- Curvas suplementarias
- Edificaciones
- Áreas verdes
- Área urbana

Símbolos turísticos

- Iglesia

Servicios turísticos

- | | |
|-------------------------|------------------------|
| 1 Banco | 11 Estación de policía |
| 2 Cajero automático | 12 Farmacia |
| 3 Cafetería | 13 Gasolinera |
| 4 Centro de coacción | 14 Heladería |
| 5 Centro de salud | 15 Hospital |
| 6 Clínica dental | 16 Panadería |
| 7 Clínica médica | 17 Parqueo |
| 8 Comida rápida | 18 Pastelería |
| 9 Discoteca | 19 Restaurante |
| 10 Estación de bomberos | |



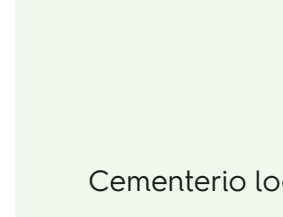
Museo regional Rossbach

Cuenta con dos salas grandes en donde se pueden apreciar la alfarería y esculturas en barro así como piezas de obsidiana provenientes de las zonas mayas. Además alberga a la colección Rossbach que contiene excepcionales piezas de joyería de jade.
Horario: de martes, miércoles, viernes y sábado, de 8:00 a 12:00 y de 14:00 a 16:00 horas, jueves de 8:00 a 16:00 horas, domingo de 8:00 a 14:00 horas.



Sitio ceremonial Pascual Abaj

Lugar místico considerado sagrado por los pobladores de Chichicastenango donde se puede observar aun la cultura viva cuando se realizan las ceremonias mayas con ofrendas que pueden ir desde candelas hasta quema de incienso.



Cementerio local

Ubicado al este de Chichicastenango, cuenta con 2 altares para celebración de ceremonias mayas. Las tumbas están pintadas de colores vistosos que hace de este lugar un atractivo turístico.




Museo ceremonial de Máscaras

Fundado en 1970, por el señor Luis Ricardo Ignacio, este museo alberga una colección de caretas y vestimentas de hace dos siglos, ya que las raíces genealógicas de su familia han sido fundadoras y participantes de las danzas del lugar. Existen mascarillas que han sido utilizadas en las danzas de la Serpiente, Moros y Cristianos, el Venado y el Palo Volador, entre otros bailes, que son parte de las costumbres y tradiciones de la región.
En la galería también se encuentran trajes utilizados en el baile Los Pascarines, de la Conquista, de Monos, del Torito y del Mexicano.



Iglesia El Calvario

Situada al lado oeste de la plaza central de Chichicastenango, tiene forma y funciones similares a la iglesia de Santo Tomás. Pero al ser un poco más pequeña resulta bastante menos concurrencia. En su interior se resguarda la imagen del Señor Sepultado, es fácil presenciar en ella ceremonias alrededor del fuego, mujeres mayas ofreciendo telas y oraciones a dioses prehispánicos.



Plaza ceremonial Oxlajuj Baktun

Sitio construido en el año 2012, en conmemoración de la culminación del ciclo calendario Maya 13 Baktun, y el inicio de una nueva era para la humanidad. En el lugar, tiene una placa con la descripción "El cierre del Oxlajuj Baktun, es el inicio de la nueva era, cierre de 26,000 años y la apertura de 26,000 años".

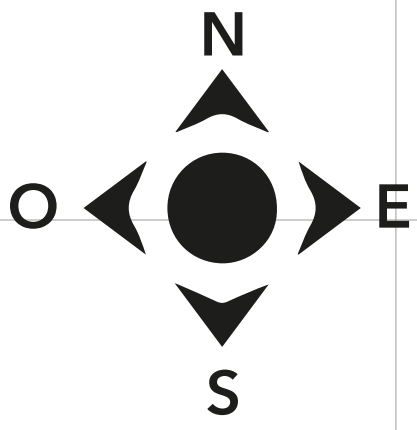
QUICHÉ

Mapa turístico

91°15'0"W 91°0'0"W 90°45'0"W 90°30'0"W

México

Petén



UBICACIÓN GEOGRÁFICA



Signos convencionales

- Cabecera departamental
- Cabecera municipal
- Poblado
- Carretera Pavimentada
- Camino de Terracería (Todo Tiempo)
- Camino de Terracería (Tiempo Seco)
- Ruta centroamericana
- Ruta nacional
- Ruta departamental
- Río
- Cuerpo de agua
- Área protegida
- Limite departamental

Símbolos turísticos

- Arco
- Artesanías
- Caida de agua
- Cerro
- Cueva, caverna o gruta
- Día de mercado
- Iglesia
- Mirador
- Información Turística
- Laguna/Lago
- Museo
- Sitio Arqueológico
- Sitio Sagrado
- Tubbing
- Turismo Comunitario

Huehuetenango

Alta Verapaz

Baja Verapaz

Totonicapán

Chimaltenango

Guatemala

164	Quetzaltenango
173	San Pedro del Quiché
201	San Pedro
215	San Pedro
251	San Pedro
273	San Pedro
267	San Pedro
232	San Pedro
257	San Pedro
266	San Pedro
198	San Pedro
213	San Pedro
175	San Pedro
182	San Pedro
204	San Pedro
216	San Pedro
146	San Pedro
176	San Pedro
181	San Pedro
245	San Pedro

Distancia en kilómetros

Escala gráfica 1:230,000

0 4 8 16 24 32 Kilómetros
Sistema de Información Geográfica Turística (SIGTUR)
Sección de Estudios y Proyectos, Desarrollo del Producto -INGUAT-

91°15'0"W 91°0'0"W 90°45'0"W 90°30'0"W