



SUCHITEPÉQUEZ

Mazatenango

Es la cabecera departamental de Suchitepéquez, posee servicios básicos como transporte local, medios de comunicación y distracciones. Ofrece al visitante servicios de hospedaje y alimentación.

Durante la época colonial esta región fue muy codiciada por la fertilidad de sus tierras y su excelente producción principalmente de cacao. Fue elevada a Villa el 12 de noviembre de 1825 y el 15 de noviembre de 1912 a Ciudad.

Cuenta con atractivos naturales como el río Nahualate y playas de arena negra en el Océano Pacífico.

El 24 de agosto se rinde homenaje al patrón de la cabecera San Bartolomé Apóstol con una festividad local en la cual sobresale la danza de "La Conquista".



Fiesta de Carnaval

En febrero celebra su fiesta de Carnaval durante la cual se realizan eventos de todo tipo juegos florales concursos de pintura y fotografía, desfile de carrozas, comparsas, conciertos, día folclórico con elementos tradicionales exposiciones artesanales, industriales y ganaderas.

Museo Macony

Dirección: Centro Cultural 5ª. Av 6-10, zona 1.
Horario: 08:00 a 16:00 horas
Horario visitas guiadas: Previa programación
Tarifa: Gratuito
Correo electrónico: centroculturaldemazatenango@gmail.com



Temática: Arqueología Maya y Diversidad Cultural
Descripción: En este museo municipal se encuentran valiosos y diversos objetos que son muestras de las culturas de alrededor del mundo en sus diferentes épocas, con énfasis en la Cultura Maya.

Es importante mencionar que la mayoría de los objetos han sido encontrados en estas tierras y en sus alrededores cercanos ya hace muchas generaciones atrás, los cuales están registrados por el IDAEH y están puestos a disposición de todo aquel que con espíritu aventurero decida conocer este museo.



Las playas

Indudablemente, uno de los principales atractivos turísticos lo constituyen las playas de arena negra de origen volcánico del océano Pacífico. Algunas de las más conocidas en el departamento de Suchitepéquez, son Chicago, Churrirín y Tahuexco en donde pueden apreciarse maravillosos atardeceres.

Patulul

Reserva Natural Los Tarrales

En esta reserva se puede apreciar desde un bosque nuboso en la cima del volcán Atitlán, hasta Selvas Subtropicales Húmedas que se mezclan con las plantaciones de café en las partes bajas. El lugar posee una gran riqueza y diversidad de avifauna, se han registrado más de 300 especies, lo que la hace un destino obligado para los amantes de la observación de aves.



Algunas de las especies emblemáticas son el Pavo de Cacho (Oreophaps derbianus), la Tangara Cabanisi (Tangara cabanisi) y el Chipe Cabeza Rosada (Ergaticus versicolor).

A este atractivo natural, se suma la oportunidad de realizar un tour para observar el proceso tradicional de producción del café y hacer un recorrido por los cultivos de plantas ornamentales.

Actividades que pueden realizarse:

- Observación de aves a través de los tours guiados por los diferentes senderos de la reserva
- Tour de café
- Tour por las plantaciones de ornamentales
- Recreación en el área de la laguneta

Todos los recorridos son exclusivamente guiados por personal de la reserva.

Zunilito

El Chorro del Carmen



Es un lugar que permite la relajación, el descanso y la aventura en un mismo lugar. Ubicados en un lugar precioso de la costa sur de Guatemala, nuestros senderos permiten conocer una de las majestuosas cascadas de Guatemala, que se llama El Chorro del Carmen. Caída de agua de más de 50 metros de altura, que refresca con su brisa y quita el aliento por su belleza. Además contamos con espacios para que las personas compartan en familia y amigos, para darse un chapuzón en las piscinas de agua viva, no cloradas distraerse en el área de juegos infantiles.

Samayac

Puede ser visitado por varios motivos para visitar su iglesia católica que es uno de los templos más antiguos de la época. Durante la colonia se le conoció como Limpia Concepción de Zamayake. Samayac es famoso por el sincretismo religioso de sus habitantes.



Su fiesta patronal es el tercer viernes de Cuaresma. Entre las danzas folclóricas que se presentan en este municipio está la danza de "La Conquista" "Max" "Torito Mexicano" y "Los Moros".

La artesanía que más sobresale es la talabartería, donde se puede adquirir: sombreros, cinchos, billeteras, sillas de montar por mencionar algunas de la gran variedad de artículos.

San Antonio Suchitepéquez

Tour La Gran Aventura Apícola



Los comunitarios le harán pasar por una agradable experiencia, al explorar el fascinante mundo de las abejas, recorriendo las unidades apícolas interactivas de la Apis Melífera y Melíponas; en donde el visitante puede conocer el interior de la colmena y la forma en que las abejas producen la miel, el polen, propóleo, cera y la jalea real. Así también, la actividad de procesamiento de los productos en el centro regional de acopio de miel y el proceso de estampado de cera, concluyendo con un área de degustación y promoción de los productos apícolas; enfocándose en la conservación del medio ambiente, promoviendo el desarrollo social, cultural y económico.

Finca Villa Amanda



Posee una hermosa plantación para la producción y transformación del cacao, además de tener una piscina, laguna para la pesca, realizar paseos en lancha y kayak, así como observación de flora-fauna, y servicio de restaurante. Su principal atractivo es el tour para conocer el fascinante mundo del cacao y chocolate.

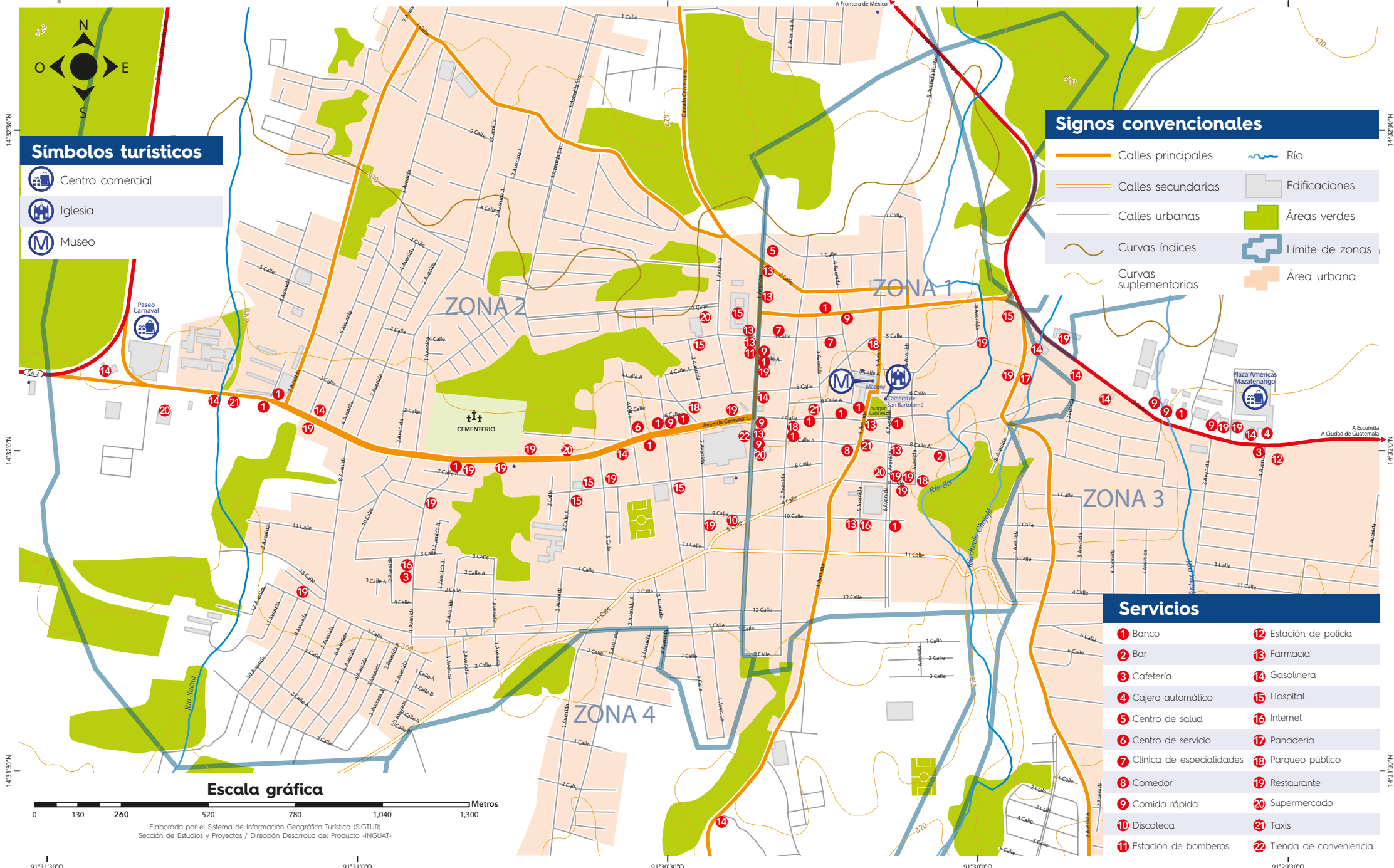
SUCHITEPÉQUEZ

Mapa turístico



Área urbana MAZATENANGO

Mapa turístico



geovisitguatemala.gt / visitguatemala.gt



INSTITUTO GUATEMALTECO DE TURISMO
Oficina Subregional
Retalhuleu km 178 CAZ, Dentro de la
estación de servicios Somalá
info-retalhuleu@inguat.gob.gt

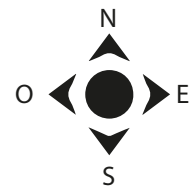
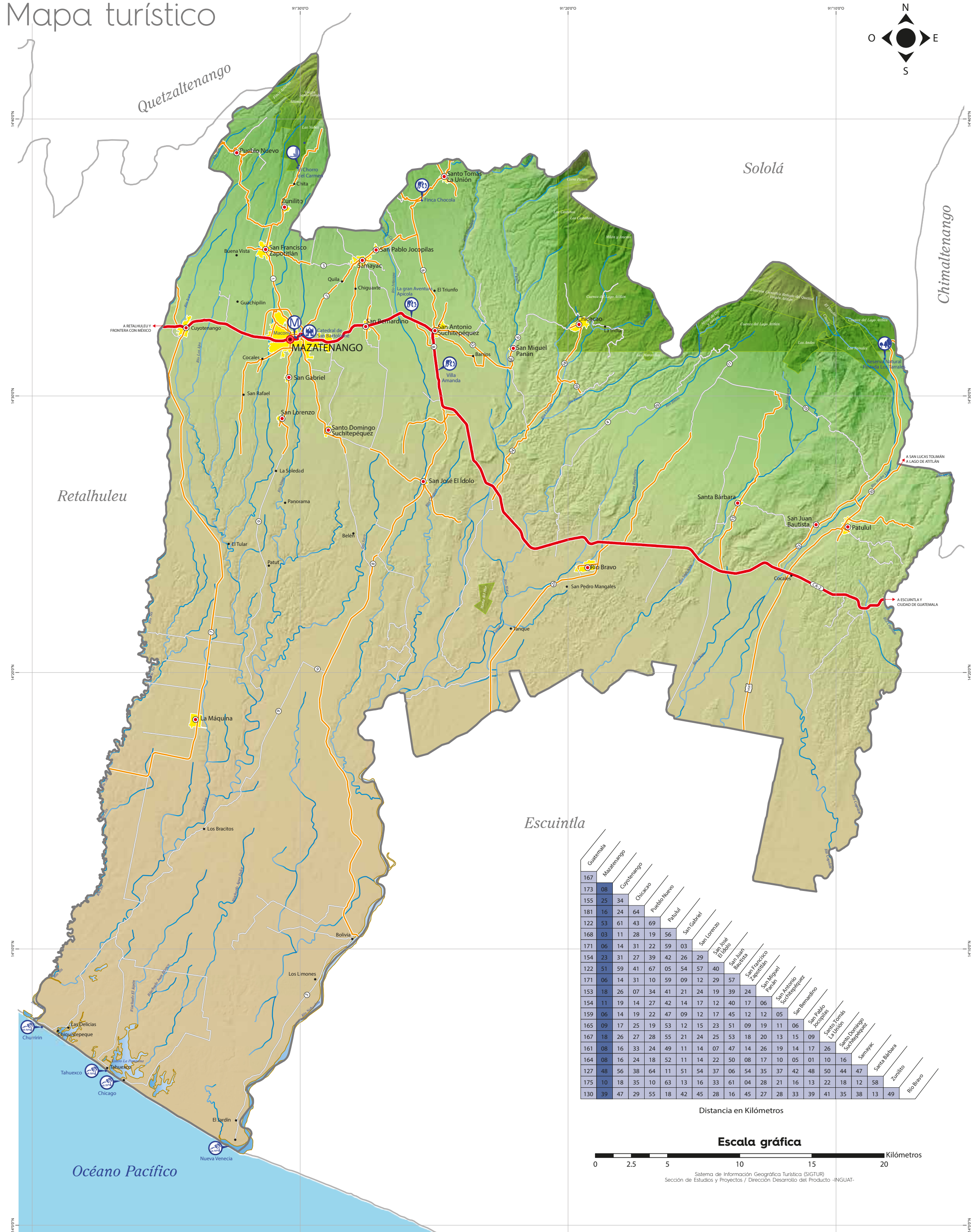
INSTITUTO GUATEMALTECO DE TURISMO
7ª avenida 1-17, zona 4, Centro Cívico
Tel. (502) 2290-2800 Ext. 1021 y 1022
info-lobby@inguat.gob.gt

Asombrosa e Imparable
GUATEMALA



SUCHITEPÉQUEZ

Mapa turístico



Signos convencionales

- Cabecera departamental
- Cabecera municipal
- Poblado
- Carretera pavimentada
- Camino de terracería
- Ruta Centroamericana
- Ruta Nacional
- Ruta Departamental
- Río
- Cuerpo de agua
- Casco urbano
- Área protegida
- Límite departamental

Símbolos turísticos

- Agroturismo
- Museo
- Caída de agua
- Iglesia
- Playa
- Reserva natural

Escuintla

	Guatemala	Mazatenango	Cuyotenango	Chicacao	Pueblo Nuevo	Patulul	San Gabriel	San Lorenzo	San José El Idolo	San Juan Bautista	San Francisco Zapotlán	San Miguel Panén	San Antonio Suchitepéquez	San Pablo Jocopilas	San Pedro Mangales	Tanque	Río Bravo	Cocales	San Juan Bautista	Patulul	A ESCUINTLA Y CIUDAD DE GUATEMALA	A SAN LUCAS TOLIMÁN	A LAGO DE ATITLÁN
167																							
173	08																						
155	25	34																					
181	16	24	64																				
122	53	61	43	69																			
168	03	11	28	19	56																		
171	06	14	31	22	59	03																	
154	23	31	27	39	42	26	29																
122	51	59	41	67	05	54	57	40															
171	06	14	31	10	59	09	12	29	57														
153	18	26	07	34	41	21	24	19	39	24													
154	11	19	14	27	42	14	17	12	40	17	06												
159	06	14	19	22	47	09	12	17	45	12	12	05											
165	09	17	25	19	53	12	15	23	51	09	19	11	06										
167	18	26	27	28	55	21	24	25	53	18	20	13	15	09									
161	08	16	33	24	49	11	14	07	47	14	26	19	14	17	26								
164	08	16	24	18	52	11	14	22	50	08	17	10	05	01	10	16							
127	48	56	38	64	11	51	54	37	06	54	35	37	42	48	50	44	47						
175	10	18	35	10	63	13	16	33	61	04	28	21	16	13	22	18	12	58					
130	39	47	29	55	18	42	45	28	16	45	27	28	33	39	41	35	38	13	49				

Distancia en Kilómetros

Escala gráfica



Sistema de Información Geográfica Turística (SIGTUR)
Sección de Estudios y Proyectos / Dirección Desarrollo del Producto - INGUAT-

UBICACIÓN GEOGRÁFICA

