

Guía de arqueología y naturaleza en Petén, Aventura en el Mundo Maya




Parque Nacional Tikal



Lago Petén Itzá



Yaxha



El Mirador

Guatemala
Corazón del Mundo Maya

Bienvenido a Guatemala



Guatemala, Cuna de la Civilización Maya, país centroamericano, con 108,889 kilómetros cuadrados, poseedor de una riqueza cultural y natural única; en el territorio, se puede observar una variedad de flora y fauna, entre las que se destacan la diversidad biológica, montañas, selvas, océanos, cadena volcánica de gran importancia escénica, que atraviesa el país de este a oeste; así mismo la riqueza cultural, con sus 22 grupos étnicos de origen Maya, el pueblo Garífuna y el Xinca que entre todos comparten con orgullo sus tradiciones y costumbres, el misticismo religioso, la Cosmovisión Maya, la gastronomía, las artesanías, la cultura viva de un pueblo milenario de herencia ancestral prehispánica e hispánica, la riqueza arqueológica y sus sitios monumentales, que nos remontan a más de 3,500 años de historia, son todas las características que hacen de Guatemala un destino cultural.

La herencia arqueológica es una característica que sobresale, que permitirá descubrir y exaltarse con la historia de la Civilización Maya... es por ello que lo invitamos a vivir este mosaico único en Guatemala, Corazón del Mundo Maya.

Períodos Mayas

Según los expertos en arqueología, el desarrollo histórico de la Civilización Maya está dividido para su estudio, en periodos cronológicos generales:

PRECLÁSICO TEMPRANO	1,800-900 AC
PRECLÁSICO MEDIO	900-400 AC
PRECLÁSICO TARDÍO	400-100 AC
PROTOCLÁSICO *	100/150 AC-200 DC
CLÁSICO TEMPRANO	200-550/600 DC
CLÁSICO TARDÍO	550/600-900/1000 DC***
EPICLÁSICO **	900-1,000 DC
POSTCLÁSICO TEMPRANO	1,000-1,200 DC
POSTCLÁSICO TARDÍO	1,200-1524 DC ****

*No todos los académicos están de acuerdo con ese periodo, algunos le llaman Preclásico Terminal.

**Esa fecha depende del lugar, hay sitios de las Tierras Bajas que estuvieron hasta el 1000 DC.

***Usado solamente para las Tierras Altas.

****Iximche 1524, Yucatán (Mérida) 1539, Lamanai (Belice) 1641 y Tayasal (centro de Petén) 1697.



*“Dioses divinos que decidían
el agua con la lluvia,
la luz con el sol,
el alimento con el maíz,
la vida con la muerte....”*

Popol-Vuh

La Civilización Maya en Guatemala

Una exuberante y densa selva tropical, con un sinfín de ciudades Mayas ocultas y protegidas por la inmensa selva, el hermoso Lago de Petén Itza y la paradisíaca Isla de Flores, exquisita representación de la fusión entre la cultura viva de los descendientes mayas y los conquistadores españoles; y sumado a esto, la exquisita gastronomía elaborada con ingredientes locales y la amabilidad de su gente hacen que Petén sea un destino de visita obligada para todo turista que viaje a Guatemala.

Petén es el paraíso para los amantes de la arqueología y de la historia precolombina, con más de 180 sitios arqueológicos registrados; sobresalen por su monumentalidad Tikal, El Mirador, Nakbe, Uaxactun, Río Azul, Piedras Negras y Yaxha y varios más. En el sur, las Cuevas de Naj Tunich, impresionantes formaciones geológicas, presentan antiguas pinturas rupestres de los mayas.

En Petén se ubica la Reserva de Biosfera Maya (RBM), un 20% del territorio de Guatemala. La RBM destaca como un área de importancia global; en conjunto con las Reservas de Calakmul y Montes Azules en México, y otras reservas en Belice, se constituye como la zona más grande de bosque legalmente protegido en Mesoamérica y selva tropical más extensa al norte del Amazonas. La RBM protege aproximadamente 315 especies de aves, 122 de mamíferos, 95 de reptiles, 62 de anfibios y 2,800 de plantas vasculares. También provee de servicios ambientales al mundo: se estima que este bosque almacena más de 540 millones de toneladas de carbono.

Como parte de la Red Mundial de Reservas de la Biosfera, la RBM ocupa casi la totalidad del territorio petenero y se conforma de 8 áreas protegidas, entre las que están el Parque Nacional Tikal, el cual fue declarado Patrimonio de la Humanidad por la UNESCO en 1979, La Laguna del Tigre y el Parque Nacional Yaxha-Nakum-Naranjo que, han sido reconocidos como Humedales de Importancia Internacional por la Convención de Ramsar.

La convivencia y relación durante más de dos mil años con la biodiversidad local, ha provocado el surgimiento de una cultura forestal alrededor de la extracción de productos no maderables y de la convivencia de los chicleros y xateros en el bosque. En la actualidad, las comunidades forestales son concesionarias en parte de los territorios protegidos, desarrollando actividades económicas de diversa índole; buena parte está dedicada al aprovechamiento controlado de los recursos naturales renovable y, sobre todo, la atención del turismo de diferentes segmentos es actividad de primer orden.

Este folleto presenta la variedad más representativa de los atractivos que Petén tiene para el turista interesado en aventurarse a explorar la fusión de naturaleza y cultura maya milenaria; abriendo la cálida invitación para vivir la experiencia de conocer y sentir el Corazón del Mundo Maya.



PARQUE NACIONAL EL MIRADOR- RÍO AZUL



Situado al noroeste de Petén, es la ciudad Maya más grande del norte de Guatemala descubierta hasta la fecha, su ocupación corresponde al Preclásico Tardío. Sobresalen dos complejos arquitectónicos de gran tamaño: el Complejo del Tigre, que con sus 18 plataformas que alcanza los 60 metros de altura, ocupa una base de 5.80 km., donde resalta una pirámide flanqueada por otras dos más pequeñas y el Complejo La Danta con una altura de 75 metros, situada al oriente, que se levanta sobre una colina, por lo que se distingue con facilidad. Existen otros sitios, como El Tintal, La Florida, La Muralla y Wakna, que son otras ciudades que pueden ser incluidas según la disponibilidad del visitante. El tiempo estimado de visita ya dentro del Parque Nacional El Mirador-Río Azul es de varios días, donde podrá ver las calzadas mayas, estructuras monumentales y la Reserva de la Biosfera Maya. El Parque Nacional El Mirador-Río Azul es administrado y protegido por el MCD y CONAP.



Cómo llegar

Se llega a la Ciudad Flores, Petén, luego se deberá dirigir hacia el norte por la carretera departamental 14 hasta llegar a la Comunidad Carmelita donde podrá contactar los servicios de guía comunitario para llegar a pie al sitio. El tiempo de llegada es una caminata de dos días aproximados para llegar y otros dos para retornar (sin contar el tiempo que se desee permanecer en el sitio El Mirador).

Actividades

- Paseo a caballo o en mulas
- Observación de flora y fauna, entre ellos aves y monos aulladores
- Caminatas
- Visita a sitios arqueológicos

Facilidades y servicios

Contratación de guías locales de la comunidad Carmelita, alquiler de mulas, campamentos.



Recomendaciones

Para llegar al parque hay que realizar una expedición por la selva de varios días de duración por lo que se recomienda llevar una mochila liviana, ropa adecuada para clima cálido y húmedo, impermeable, calzado con suela antideslizante, cámara fotográfica, repelente, tener la disposición de aventura en la selva y tener una buena condición física, contratar los servicios de guías comunitarios en la Comunidad Carmelita (ellos se encargarán de llevar el agua potable, alimentación, mulas y equipo para la expedición), no separarse del grupo.

Información de contacto

Dirección General de Patrimonio Cultural y Natural, Ministerio de Cultura y Deportes MCD

Teléfono: (502) 2251-6224

Correo electrónico: demopre@mcd.gob.gt / demopre@gmail.com

Sitio web: www.mcd.gob.gt

Comisión de Turismo Comunitario – Cooperativa de Carmelita San Andrés, Petén Comunidad Carmelita

Teléfonos: (502) 7861-2639, (502) 7861-2640 y (502) 7861-2641
Correo electrónico: expedición@turismocooperativa.com y expedicionmirador@yahoo.com

Sitio web: www.turismocooperativacarmelita.com

Consejo Nacional de Áreas Protegidas CONAP PETÉN Región VIII

Barrio la Ermita, San Benito Petén Antiguo

Hospital San Benito

Teléfono: (502) 7952-8800

Sitio web: www.conap.gob.gt

Oficina Regional INGUAT Isla de Flores, Petén

Calle Centro América, Ciudad Flores, Petén

Teléfono: (502) 2421-2957 / (502) 7867-5365 / (502) 2421-2800 Ext. 6302

Correo electrónico: info-ciudadflores@inguat.gob.gt

Sitio web: www.visitguatemala.com



El parque está bajo la administración de CONAP por ser Área Protegida. La cooperativa es responsable de la Concesión y a su vez la Comisión de la Actividad de Turismo bajo las normas del Plan de Uso Público.

PARQUE NACIONAL TIKAL



El establecimiento de una pequeña aldea en la cima de una colina natural llegó a establecer las bases para el surgimiento de una ciudad poderosa que tuvo un papel protagónico en las Tierras Bajas Mayas del centro. La antigua ciudad Maya de Tikal, ubicada en el municipio de Flores, constituye el asentamiento prehispánico más extenso en Guatemala ya que contiene más de 3,000 estructuras arqueológicas, que representan una antigua capital que dominó un vasto territorio durante los periodos Preclásico y Clásico.

Tikal se caracteriza por la monumentalidad de sus edificios, estuvo ocupada por más de 1500 años, época durante la cual ejerció un papel protagónico en la organización social y política de las Tierras Bajas. Presenta arquitectura monumental con templos en forma de pirámides escalonadas, El Gran Jaguar (Templo I), El Templo de las Máscaras (Templo II), El Templo de la Serpiente Bicéfala (Templo IV) y El Templo de las Inscripciones (Templo VI), plazas, conjuntos conmemorativos del Mundo Perdido, juegos de pelota, complejos de pirámides gemelas, una enorme colección de monumentos tallados y gran cantidad de sitios periféricos a su alrededor. Presenta una larga secuencia histórica relatada en sus estelas y altares con una sucesión directa de la dinastía real. Por estas características y su entorno natural, fue declarado como el primer sitio Patrimonio Mundial Cultural y Natural de la humanidad en 1979, por la UNESCO como una muestra significativa de Selva Tropical Húmeda, hábitat de numerosas especies de flora y fauna.

En la actualidad, Tikal es uno de los destinos turísticos más importantes de Guatemala y uno de los sitios de mayor interés para los observadores de aves. El nombre de Tikal significa Ciudad de las Voces. El Parque Nacional Tikal fue creado en 1955 con una extensión de 576 km cuadrados (55,005 ha) y se encuentra administrado por la Dirección General del Patrimonio Cultural y Natural.

Otro sitio relevante que se encuentra a unos 25 kilómetros al norte de Tikal es Uaxactun, que data en los periodos del Preclásico al Clásico Tardío. Cuenta con un complejo astronómico, conformado con una plaza, pirámide en el centro y sus tres templos alineados hacia el este; donde cada año se marca el punto donde sale el sol en los equinoccios y solsticios, se recomienda contratar los servicios de guía. El parque es administrado y protegido por el Ministerio de Cultura y Deportes.

Actividades

Recorridos dentro del sitio arqueológico, observación de flora y fauna, observación de aves, vistas espectaculares al subir a las escalinatas de los templos II, IV y V.



Cómo llegar

Se encuentra en el departamento de Petén, a 549 km de la Ciudad de Guatemala siguiendo la ruta del Atlántico (CA-9) hasta el municipio de Morales y luego se sigue la ruta de Río Dulce a Ciudad de Flores (CA-13). Tikal está a 64 km de la ciudad de Flores, Petén. Estando ya en Flores, se toma la CA-13 que conduce a Melchor de Mencos, tomando el desvío hacia la izquierda en la Aldea Ixlú (km 29), que conduce a El Remate. Se sigue esta carretera hasta la entrada al parque.



Facilidades y servicios

Centro de visitantes, museos de cerámica y lítica, área de acampar, senderos culturales y naturales, hoteles con alojamiento y alimentación, servicios sanitarios y servicios de parqueo.

Recomendaciones

Llevar abundante agua, ropa para clima cálido y zapatos cómodos para caminar, gorra, bloqueador solar, impermeable, cámara fotográfica y repelente para insectos.

Horario

Lunes a domingo de 6:00 a 18:00 horas. Tour de amanecer de 4:00 a 6:00 horas y Tour de atardecer de 18:00 a 20:00 horas.

Información de contacto

Dirección General de Patrimonio Cultural y Natural, Ministerio de Cultura y Deportes

Teléfono: (502) 7861-0255

Correo electrónico: demopre@mcd.gob.gt / demopre@gmail.com

Administración del Parque Nacional Tikal

Teléfono: (502) 7861-0255, (502) 7861-0256 y (502) 7861-0257

Sitio web: www.mcd.gob.gt

Oficina Regional INGUAT, Isla de Flores, Petén

Calle Centro América, Ciudad Flores, Petén

Teléfono: (502) 2421-2957 / (502) 7867-5365 / (502) 2421-2800 Ext. 6302

Correo electrónico: info-ciudadflores@inguat.gob.gt

Sitio web: www.visitguatemala.com



PARQUE NACIONAL YAXHA - NAKUM - NARANJO



Se ubica en la parte noreste del departamento de Petén, en los municipios de Flores y Melchor de Mencos. Fue la capital de un extenso territorio que dominó la parte noreste de Petén, aunque tuvo vínculos muy fuertes con la ciudad de Tikal, Caracol, en Belice y Calakmul en México. Posee conjuntos monumentales con templos piramidales, Acrópolis, complejos de pirámides gemelas, complejos conmemorativos, Juegos de Pelota, palacios y conjuntos residenciales domésticos.

El Parque tiene una extensión de 37,760 ha. Fue declarado como área de reserva por parte del Instituto de Antropología e Historia en 1974. Posteriormente en 2003 fue declarado como Parque Nacional siendo coadministrado por el Consejo Nacional de Áreas Protegidas -CONAP- y la Dirección General del Patrimonio Cultural y Natural del Ministerio de Cultura y Deportes MCD. En el parque existen numerosas ciudades, siendo las principales además de Yaxha, Topoxte, Nakum y Naranjo; las cuales jugaron un papel muy importante en la organización social y política de las Tierras Bajas Centrales durante más de 1500 años. Es posible visitar las tres primeras ciudades, siendo Yaxha la más accesible y desde donde puede iniciarse la visita al parque.

El parque es un refugio que permite apreciar una combinación equilibrada de biodiversidad y patrimonio cultural prehispánico. Debido a la presencia de impresionantes lagunas y humedales que forman parte de las principales rutas de aves migratorias, el parque ha sido reconocido como humedal de importancia mundial (RAMSAR). Las lagunas de Yaxha y Sacnab pueden observarse desde la cima de varios monumentos arqueológicos, dándole al área una singular belleza paisajística.



Cómo llegar

Se sigue la carretera pavimentada que conduce de la Ciudad de Flores hacia Melchor de Mencos (km 62), hasta la comunidad La Maquina; desde este punto se recorren 11 km por carretera de terracería en buen estado. Duración del viaje 1½ horas desde la Ciudad de Flores.



Actividades

Visita de Monumentos Arqueológicos, caminata por senderos naturales en el bosque, observación de paisaje en miradores, paseo en lancha, observación de aves y monos aulladores y acampar a la orilla de la laguna. Apreciar el atardecer desde el Templo 216, ubicado en la Acrópolis Este.

Facilidades y servicios

Parqueo, senderos, escalinatas para subir a templos y facilitar el acceso, miradores, servicios sanitarios, áreas de descanso, muelles, centro de interpretación en el sitio de Yaxhá, maqueta del sitio.

Recomendaciones

Se recomienda realizar también la visita a Topoxte, el recorrido puede durar 2 horas y se accede a la ciudad a través de la laguna de Yaxha, por lancha. Si se desea visitar Nakum o Naranjo debe considerarse viajar en vehículo de doble transmisión y no en época de invierno. Llevar suficiente agua, ropa y zapatos cómodos para caminar, cámara fotográfica y repelente.

Información de contacto

**Dirección General de Patrimonio Cultural y Natural,
Ministerio de Cultura y Deportes**

Teléfono: (502) 2251-6224

Correo electrónico: demopre@mcd.gob.gt / demopre@gmail.com

Sitio web: www.mcd.gob.gt

**Administración del
Parque Nacional Yaxhá-Nakum- Naranjo**

Correo electrónico: (502) 5205-6506 y (502) 5630-1492

E-mail: yaxhanakumnaranjo@gmail.com

**Consejo Nacional de Áreas Protegidas
CONAP PETÉN Región VIII**

Barrio la Ermita, San Benito Petén Antiguo

Hospital San Benito

Teléfono: (502) 7952-8800

Sitio web: www.conap.gob.gt

Oficina Regional INGUAT, Isla de Flores, Petén

Calle Centro América, Ciudad Flores, Petén

Teléfono: (502) 2421-2957 / (502) 7867-5365 /

(502) 2421-2800 Ext. 6302

Correo electrónico: info-ciudadflores@inguat.gob.gt

Sitio web: www.visitguatemala.com

Parque está co- Administrado por IDAEH Y CONAP bajo las estrictas normas del Plan de Uso Público.

PARQUE NACIONAL LAGUNA DEL TIGRE

ESTACIÓN BIOLÓGICA LAS GUACAMAYAS



El Parque Nacional Laguna del Tigre protege una muestra importante de Selva Tropical Húmeda que alberga los humedales de agua dulce más extensos de toda Mesoamérica. La Estación Biológica Las Guacamayas está ubicada a las orillas del Río San Pedro y constituye un destino remoto para investigadores, naturalistas, observadores de aves, estudiantes y cualquier otra persona que esté en busca de un contacto directo y cómodo con la naturaleza. Es de los únicos lugares en Guatemala en donde todavía se puede observar la guacamaya escarlata en su hábitat natural (Ara macao).

En el parque se encuentra el Sitio Arqueológico El Perú, ciudad llamada por sus habitantes originales como Waka'. Mantuvo el control de la importante ruta de comercio del cacao y textiles sobre el Río San Pedro, por un largo período de tiempo. Waka' jugó un papel muy importante en la constante rivalidad de las dos ciudades monumentales de Tikal y Calakmul. Siendo aliado de esta última hasta al 742 d.C. cuando fue conquistada por Tikal.



Cómo llegar

De la Ciudad de Flores se toma la carretera hacia el noroeste de Santa Elena a la comunidad Q'eqchi' de Paso Caballos (75 km). La carretera es de terracería, transitable todo el año con vehículo de doble transmisión. De Paso Caballos se toma una lancha en el Río San Pedro que lo conduce a la Estación Científica (20 minutos) y/o al Sitio Arqueológico El Perú - Waka'.

Actividades que pueden realizarse

- Observación de aves
- Observación de fauna en la noche
- Recorrido de senderos terrestres y acuáticos
- Visita al sitio arqueológico El Perú - Waka'

Qué puedo esperar

Humedales de agua dulce más extensos de mesoamérica, hábitat de la guacamaya escarlata, visita al sitio arqueológico El Perú.

Recomendaciones

La visita a la estación biológica puede realizarse solo con reserva previa, para organizar su viaje contacte a la administración quienes pueden ofrecerle servicios de guías y transporte.



Horario

Lunes a domingo de 7:00 a 19:00 horas

Información de contacto

Asociación Balam

Teléfonos: (502) 7882-4427, (502) 7867-5093, (502) 5323-2936

Correo electrónico: info@lasguacamayas.org

voluntarios@lasguacamayas.org

Sitio web: www.lasguacamayas.com
www.birdwatching.com.gt

Consejo Nacional de Áreas Protegidas CONAP PETÉN Región VIII

Barrio la Ermita, San Benito Petén Antiguo

Hospital San Benito

Teléfono: (502) 7952-8800

Sitio web: www.conap.gob.gt

Oficina Regional INGUAT Isla de Flores, Petén

Calle Centro América, Ciudad Flores, Petén

Teléfono: (502) 2421-2957 / (502) 7867-5365 /
(502) 2421-2800 Ext. 6302

Correo electrónico: info-ciudadflores@inguat.gob.gt

Sitio web: www.visitguatemala.com

PARQUE ARQUEOLÓGICO PIEDRAS NEGRAS



Piedras Negras se encuentra dentro del Parque Nacional Sierra de Lacandón, en la ribera este del Río Usumacinta, en medio de una exuberante Selva Tropical Húmeda, con formaciones kársticas, lagos, cenotes, ecosistemas de gran valor ecológico y cultural, y los bosques asociados al sistema montañoso. Fue conocida por sus antiguos habitantes como Yo'ki'b, que significa "gran entrada". Tuvo una fuerte relación con otras ciudades vecinas como Yaxchilan, Palenque, Bonampak y por supuesto con Tikal; es considerada una de las más importantes ciudades, ocupada entre el 700 a.C y el 820 d.C.

Esta ciudad es famosa mundialmente por su variedad y exquisitez de esculturas que se exhiben en diferentes museos nacionales e internacionales. Es considerada una de las mayores y más importantes ciudades Mayas. Se encuentra rodeado por una exuberante selva tropical y variedad de formaciones kársticas.

Entre las actividades que pueden realizarse se incluyen la observación de aves y fauna y recorrido del sitio arqueológico mayor de Piedras Negras. Presenta la estructura conocida como Baño de Vapor ya restaurada y consolidación en algunos de los edificios de la Acrópolis.

El Parque Nacional Sierra del Lacandón tiene una extensión de 202,800 ha. Fue declarado como área protegida en 1990 por medio de la creación de la Reserva de la Biosfera Maya y sus áreas núcleo. Actualmente el Parque es administrado por la Fundación Defensores de la Naturaleza y por CONAP, Consejo Nacional de Áreas Protegidas y protegido por el Ministerio de Cultura y Deportes.

Cómo llegar

Ubicado en el departamento de Petén, municipios de la Libertad. Se llega desde la Ciudad de Flores, siguiendo la carretera que conduce a Bethel (160 km) a orillas del río Usumacinta. De allí se continúa el viaje hacia el norte en lancha recorriendo en el río aproximadamente de 3 a 5 horas.



Actividades

- Recorridos por el Sendero interpretativo cultural
- Recorridos por el Sendero interpretativo natural
- Observación de flora y fauna en el sendero natural
- Observación de paisajes



Facilidades y servicios

Centro de Visitantes, sendero con información arqueológica, área para acampar, cocina, duchas y servicios sanitarios.

Recomendaciones

El parque es un lugar remoto, por lo que previo a su visita se recomienda contactar a la administración del área para mayor información, así como la contratación de guías y lancharos conocedores de la región ya que el río Usumacinta es navegable pero peligroso.

Información de contacto

Fundación Defensores de la Naturaleza

Teléfono: (502) 7926-3095

Correo electrónico: lacandon@defensores.org.gt

Sitio web: www.defensores.org.gt

Dirección General de Patrimonio Cultural y Natural, Ministerio de Cultura y Deportes

Teléfono: (502) 2251-6224

Correo electrónico: demopre@mcd.gob.gt
demopre@gmail.com

Sitio web: www.mcd.gob.gt

Consejo Nacional de Áreas Protegidas CONAP PETÉN Región VIII

Barrio la Ermita, San Benito Petén Antiguo
Hospital San Benito

Teléfono: (502) 7952-8800

Sitio web: www.conap.gob.gt

Oficina Regional INGUAT Isla de Flores, Petén

Calle Centro América, Ciudad Flores, Petén

Teléfono: (502) 2421-2957 / (502) 7867-5365 /
(502) 2421-2800 Ext. 6302

Correo electrónico: info-ciudadflores@inguat.gob.gt

Sitio web: www.visitguatemala.com

Este parque está bajo la Co-Administración de la Fundación Defensores de la Naturaleza y CONAP.

PARQUE ARQUEOLÓGICO UAXACTUN



Uaxactun es un sitio arqueológico (posee el complejo de Observación Astronómica único en Petén) de la cultura maya que ha sido explorado desde 1930; cuenta con una comunidad con más de cien años de existencia en el corazón de la Reserva de la Biosfera Maya, y con 154 familias y 900 habitantes mestizos. Su economía está basada en el aprovechamiento sostenible de la palma ornamental del xate, el chicle, ramón, artesanías de mimbre y bayal, pimienta y madera dentro de su unidad de manejo de más de 83,558 hectáreas otorgadas en concesión por el Gobierno de Guatemala por un periodo de 25 años bajo la regulación del SIGAP, a cargo del Consejo Nacional de Áreas Protegidas -CONAP-.

Se ubica a 23 kilómetros al norte de Tikal. Toda el área arqueológica, incluyendo la población de Uaxactun, forma parte de un área protegida.

Uaxactun es un punto de partida para importantes destinos turísticos, como el Biotopo Dos Lagunas, El Cedro, Río Azul, El Quinal, Shultun, San Bartolo, El Zotz, Nakbe. También se encuentra el Museo Juan Antonio Valdez, el segundo en importancia del departamento, con 533 piezas.

En Uaxactun fue descubierto el primero de los complejos arquitectónicos mayas, conocido como grupo E, construido para observar el movimiento del Sol y para señalar fechas y eventos.

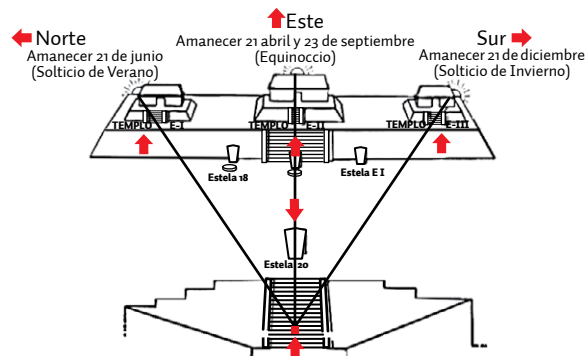
¿QUE ES EQUINOCCIO?

Se le denomina Equinoccio al momento del año en que el día y la noche tienen una duración igual en todos los lugares de la tierra, excepto en los polos.

Ocurre dos veces por año: el 21 de marzo y el 22 de septiembre pero también es visible 3 días antes y 3 días después. En el caso del observatorio astronómico de UAXACTUN, el sol nace atrás de una de las estructuras de la plaza del grupo "E" e irradia luz en el contorno de la misma conforme van pasando los minutos de la salida del sol; se puede observar a partir de las 6:00 de la mañana.

Es una fecha señalada por antiguas culturas especialmente por los mayas, como poderosa para un encuentro entre el hombre y las fuerzas de la naturaleza. Durante el evento habrá equipo telescópico para observación astronómica durante 3 noches del evento y estará dirigido por un grupo de astrónomos mexicanos.

El equinoccio de primavera ocurrirá del 21 al 22, el Sol estará sobre el ecuador, iluminando el hemisferio norte y sur, en forma completa. Es cuando el día y la noche tienen el mismo tiempo de duración -12 horas cada uno-, situación que solo se da dos veces al año. Los pobladores en coordinación con instituciones público-privadas realizan cada año esta celebración promoviendo la identidad petenera con actividades culturales y gastronomía.



De la capital a Flores Petén, hay 507 Km.
De Flores a Uaxactun hay 86 Km.

Cómo llegar

Uaxactun se encuentra a unos 23 km. al norte de Tikal y para llegar a él es necesario tomar un transporte desde este Parque, el cual recorre un camino de terracería en medio de la selva. El trayecto tarda unos 30 minutos.



Actividades

- Recorrido dentro del sitio
- Observación de flora y fauna, entre ellos aves

Recomendaciones

El recorrido desde Tikal requiere de un vehículo de doble tracción pues la carretera es de terracería.

El pago de la entrada a Uaxactun puede realizarse en el Parque Nacional Tikal o previo a ingresar al complejo arqueológico Uaxactun.

Horario

De 8:00 a 16:00 horas (Lunes a Domingo)



Información de contacto

Dirección General de Patrimonio Cultural y Natural, Ministerio de Cultura y Deportes MCD

Teléfono: (502) 2251-6224

Correo electrónico: demopre@mcd.gob.gt / demopre@gmail.com

Sitio web: www.mcd.gob.gt



**Oficina Regional INGUAT
Isla de Flores, Petén**

Calle Centro América, Ciudad Flores, Petén

Teléfono: (502) 2421-2957 / (502) 7867-5365 /

(502) 2421-2800 Ext. 6302

Correo electrónico: info-ciudadflores@inguat.gob.gt

Sitio web: www.visitguatemala.com

BIOTOPO PROTEGIDO SAN MIGUEL LA PALOTADA- EL ZOTZ

Las montañas con sus empinados acantilados y sistemas interiores de cuevas condicionan dos de las características más impresionantes de El Zotz: los murciélagos y sus vistas escénicas. Al final de la tarde, millares de murciélagos salen de las cavernas ubicadas en el interior de la montaña, formando oscuras nubes y llenando el ambiente con los sonidos de sus chillidos y los zumbidos de millones de alas batiéndose a toda velocidad. El espectáculo de los murciélagos en el sitio es una de las más impresionantes experiencias de la fauna guatemalteca, del cual se deriva su nombre Zotz que en varios idiomas mayas, entre ellos el Itza significa murciélago.

El recorrido de aproximadamente una hora de duración, pasando por el sitio arqueológico El Zotz, culmina en otro sitio arqueológico El Diablo. Desde estos sitios, ubicados en las partes altas de las montañas, se pueden apreciar magníficas vistas de la selva petenera e incluso la crestería del Templo IV de Tikal.

Cómo llegar

El Zotz está ubicado a 65 km de Flores, desde donde se toma la carretera asfaltada que conduce al municipio de San Andrés. Al llegar se toma la carretera de terracería que conduce hacia El Cruce Dos Aguadas; luego el desvío hacia el este que lleva a El Zotz. Se recomienda vehículo de doble tracción. Otra ruta puede ser partiendo de Flores hacia El Remate y de aquí se toma la carretera de terracería hacia San José vía Jobompiche, luego tomar la carretera hacia El Cruce Dos Aguadas.




Actividades

- Observación de murciélagos
- Observación del paisaje
- Caminatas por la selva
- Visita a sitios arqueológicos El Zotz, El Diablo, el Bejucal y El Palmar
- Visitas a las aguadas o áreas inundables

Facilidades y servicios

Los recorridos organizados por la comunidad de El Cruce Dos Aguadas pueden incluir guía, alquiler de caballos, facilidades para acampar y alimentación.



Recomendaciones

Organizar su visita de forma previa a través de la Comunidad de Cruce Dos Aguadas y/o a través de operadores locales en la ciudad de Flores. Llevar suficiente agua, zapatos y ropa cómoda para el calor y para caminar en áreas empinadas. Llevar mochila pequeña para su comodidad, repelente e impermeable si es invierno.

Horario

Lunes a domingo 7:00 a 16:00 horas

Información de contacto

Centro de Estudios Conservacionistas-CECON-

Teléfonos: (502) 2331-0904, (502) 2332-2985

Fax: (502) 2334-7664

Correo electrónico: biotoposcecon@gmail.com

Sitio web: www.usac.edu.gt/cecon.php

Consejo Nacional de Áreas Protegidas CONAP PETÉN Región VIII

Barrio la Ermita, San Benito Petén Antiguo
Hospital San Benito

Teléfono: (502) 7952-8800

Sitio web: www.conap.gob.gt

Oficina Regional INGUAT Isla de Flores, Petén

Calle Centro América, Ciudad Flores, Petén

Teléfono: (502) 2421-2957 / (502) 7867-5365 /
(502) 2421-2800 Ext. 6302

Correo electrónico: info-ciudadflores@inguat.gob.gt

Sitio web: www.visitguatemala.com

BIOTOPO PROTEGIDO CERRO CAHUÍ

Cahuí significa “Lagarto o cocodrilo gigante”, se le dio este nombre al cerro por la forma en que se aprecia desde la ribera opuesta del Lago Petén Itza: la de “un lagarto gigante devorando un lago perdido en la inmensa selva”. Este cerro, cuya altura varía entre los 110 y 300 msnm, posee una exuberante Selva Tropical Húmeda en la cual se pueden encontrar importantes especies silvestres de la región. Entre ellas el pavo ocelado (*Meleagris ocellata*), cuya protección es el objetivo principal de este biotopo. El majestuoso Lago Petén Itza puede ser apreciado desde distintos miradores, estos hermosos paisajes constituyen un deleite para el espíritu.



Cómo llegar

Se encuentra a 32 km de la Isla de Flores en la Aldea El Remate (40 minutos). Para llegar desde la Isla de Flores, se sigue la carretera asfaltada que conduce a Melchor de Mencos, hasta llegar a la Aldea El Remate (km 30), en donde se cruza hacia la izquierda siguiendo el camino que rodea al Lago Petén Itzá. La entrada al biotopo se encuentra a 2 km de este cruce.



Actividades

- Recorridos por dos senderos interpretativos, de 800 y 2000 m respectivamente.
- Observación del paisaje

Facilidades y servicios

Servicios de alimentación y hospedaje se ofrecen en la Aldea El Remate. En esta aldea se pueden encontrar hoteles de diferentes categorías según su presupuesto; así como restaurantes, internet y operadores de turismo.

Recomendaciones

Se recomienda llevar ropa y calzado cómodo para caminar, impermeable, repelente para mosquitos, bloqueador solar, gorra y traje de baño.



Horario

Lunes a domingo 7:00 a 16:00 horas

Información de contacto

Centro de Estudios Conservacionistas-CECON-

Teléfonos: (502) 2331-0904, (502) 2332-2985

Fax: (502) 2334-7664

Correo electrónico: biotoposcecon@gmail.com

Sitio web: www.usac.edu.gt/cecon.php

Consejo Nacional de Áreas Protegidas CONAP PETÉN Región VIII

Barrio la Ermita, San Benito Petén Antiguo
Hospital San Benito

Teléfono: (502) 7952-8800

Sitio web: www.conap.gob.gt

Oficina Regional INGUAT Isla de Flores, Petén

Calle Centro América, Ciudad Flores, Petén

Teléfono: (502) 2421-2957 / (502) 7867-5365 /

(502) 2421-2800 Ext. 6302

Correo electrónico: info-ciudadflores@inguat.gob.gt

Sitio web: www.visitguatemala.com

PARQUE ARQUEOLÓGICO CEIBAL



El nombre Ceibal se debe a la presencia de gran cantidad de ceibas en el área. La antigua ciudad Maya de Ceibal, esta localizada en el municipio de Sayaxché, tuvo su apogeo entre el 700 y el 900 d.C., es decir en el período Clásico Tardío. En este sitio arqueológico se puede observar una variedad de estelas Mayas y dos estructuras que se encuentran ya restauradas. Una de ellas es un templo piramidal (estructura A-3), en la cual se ubican 5 estelas colocadas según los puntos cardinales. Una de ellas (lado sur, estela 10) muestra al Señor de Ceibal tomando posesión en presencia de gobernantes de grandes ciudades mayas, como Tikal, Calakmul y Ucanal. Constituye un evento de mucho interés, pues la evidencia arqueológica muestra que Tikal y Calakmul fueron ciudades rivales durante todo el período Clásico.

Las estelas constituyen uno de los principales atractivos, ya que son de las más finas y mejor conservadas del periodo clásico tardío en el departamento de Petén en las Tierras Bajas Mayas. Tomando en cuenta la colección sorprendente de monumentos esculpidos y el desciframiento de sus textos y elementos iconográficos presentes, puede decirse que Ceibal constituye un “Punto de encuentro entre gobernantes”, dado que en la Estela 10 se encuentran presentes los glifos emblemas de ciudades como Tikal, Calakmul (México), Ucanal y la misma Ceibal.

En el año de 1985 el sitio fue declarado por el Ministerio de Cultura y Deportes como Parque Arqueológico, y en el año de 1995 fue declarado como Área Protegida con la categoría de Manejo de Monumento Cultural, tiene una extensión de 1512 hectáreas. Actualmente es administrado por el Ministerio de Cultura y Deportes.

En Ceibal se encuentran restauradas dos estructuras (A-3) en la Plaza Sur y que tiene cuatro estelas alrededor y una estela dentro del recinto principal. Otra estructura restaurada (A-79) se encuentra al final de la Calzada 2. Esta estructura es circular y tuvo una superestructura de material precedero.

Actividades

- Recorridos dentro del sitio arqueológico.
- Observación de flora y fauna.

Facilidades y servicios

Centro de atención a visitantes, maqueta del sitio, servicios sanitarios

Recomendaciones

Uso de repelente, llevar abundante agua, ropa adecuada para clima cálido húmedo y uso de calzado con suela antideslizante.



Cómo llegar

Se toma la carretera que conduce al municipio de Sayaxché. Ceibal se encuentra a unos 45 minutos de Sayaxché. El camino que conduce a la aldea Las Pozas esta asfaltado, pero el camino a Ceibal es de terracería y es accesible durante la mayor parte del año, aunque durante la época lluviosa es recomendable informarse con anterioridad sobre las condiciones de acceso al sitio. También es posible tomar una lancha desde Sayaxché, y navegar por el río La Pasión (1 hora) hasta llegar al embarcadero de Ceibal.



Horario

Lunes a domingo de 8:00 a 16:00 horas

Información de contacto

Dirección General de Patrimonio Cultural y Natural, Ministerio de Cultura y Deportes MCD

Teléfono: (502) 2251-6224

Correo electrónico: demopre@mcd.gob.gt / demopre@gmail.com

Sitio web: www.mcd.gob.gt

Municipalidad de Sayaxché

Teléfono: (502) 3087-3297

Correo electrónico: : turismomunisayaxche@gmail.com

Consejo Nacional de Áreas Protegidas CONAP PETÉN Región VIII

Barrio la Ermita, San Benito Petén Antiguo
Hospital San Benito

Teléfono: (502) 7952-8800

Sitio web: www.conap.gob.gt

Oficina Regional INGUAT, Isla de Flores, Petén

Calle Centro América, Ciudad Flores, Petén

Teléfono: (502) 2421-2957 / (502) 7867-5365 /

(502) 2421-2800 Ext. 6302

Correo electrónico: info-ciudadflores@inguat.gob.gt

Sitio web: www.visitguatemala.com





Biotopo
Cerro Cahuí



Parque Nacional
Tikal



Parque Nacional
Mirador



Parque
Arqueológico
Aguateca



Parque
Arqueológico
Ceibal



Parque Nacional
El Rosario



Sitio
Arqueológico
Naj Tunich



Parque
Arqueológico
Uaxactun

PARQUE NACIONAL EL ROSARIO



El Rosario constituye un oasis de naturaleza cerca del poblado de Sayaxché, por lo cual es un punto de recreación importante para los pobladores locales. Dentro del parque se encuentra la laguna que constituye el atractivo más importante. Posee extensas áreas verdes que pueden ser utilizadas como áreas de descanso para compartir con la familia y amigos.



Cómo llegar

De la ciudad de Flores se toma la carretera que conduce a Sayaxché en dirección a Raxruhá (2 horas). El área se ubica a 4 km de la cabecera municipal de Sayaxché, a la orilla de la carretera que conduce a Chisec, Alta Verapaz.

Actividades

- Caminatas en los senderos
- Campamentos
- Nadar en la laguna

Facilidades y servicios

Extensas áreas verdes, actividades al aire libre. Área de acampar, área de descanso, área de picnic, piscina.

Recomendaciones

Ropa fresca y zapatos cómodos para clima cálido, repelente contra insectos y bloqueador solar.



Horario

Lunes a domingo de 8:30 a 16:30 horas.

Información de contacto

Instituto Nacional de Bosques –INAB-

Teléfono: (502) 7928-6154

Correo electrónico: elrosario@inab.gob.gt

Consejo Nacional de Áreas Protegidas CONAP PETÉN Región VIII

Barrio la Ermita, San Benito Petén Antiguo
Hospital San Benito

Teléfono: (502) 7952-8800

Sitio web: www.conap.gob.gt

Oficina Regional INGUAT Isla de Flores, Petén

Calle Centro América, Ciudad Flores, Petén

Teléfono: (502) 2421-2957 / (502) 7867-5365 /
(502) 2421-2800 Ext. 6302

Correo electrónico: info-ciudadflores@inguat.gob.gt

Sitio web: www.visitguatemala.com



PARQUE ARQUEOLÓGICO AGUATECA

Aguateca o Montaña Hendida Resplandeciente (*K'inich Pa'Wits*), en idioma Maya, fue una ciudad Maya del Clásico Tardío que se caracteriza por estar ubicada en la parte superior de la vertiente de la laguna Petexbatún; en un punto estratégico protegido por quebradas y acantilados que dificultaban el acceso y la protegían contra invasiones. La ciudad posee más de 700 edificios y en la actualidad 11 de ellos están restaurados. Al visitar Aguateca se puede observar un puente artificial de roca que atraviesa la grieta natural que divide al sitio; el cual permanece sólido y en uso desde la ocupación original de la ciudad.

Fue una antigua fortaleza Maya, localizada en el municipio de Sayaxché, Petén. En el año de 1985 el sitio fue declarado por el Ministerio de Cultura y Deportes como Parque Arqueológico y en el año 1995 fue declarado como Área Protegida con la categoría de manejo de Monumento Cultural. La Administración y protección está a cargo del Ministerio de Cultura y Deportes, el Parque tiene una extensión de 1,683 hectáreas.

En medio de acantilados y selvas se erige Aguateca en donde existe evidencia de un abandono sorpresivo de la ciudad y de importantes descubrimientos relacionados con el colapso de la civilización Maya. Aguateca cuenta con un mirador que provee fabulosas vistas del Río y la laguna Petexbatún.



Cómo llegar

De la ciudad de Flores se toma la carretera que dirige hacia el municipio de Sayaxché (1,5 horas en carretera asfaltada). En este poblado se debe tomar lancha en las orillas del Río La Pasión hasta llegar a la laguna de Petexbatun, donde se encuentra el embarcadero de Aguateca. De Sayaxché al sitio de Aguateca son aproximadamente 28 kilómetros (dependiendo del tipo de embarcación, el viaje puede tomar alrededor de dos horas). Al desembarcar, una caminata de 10 minutos de ascenso le lleva al centro de visitantes, desde donde se originan los diferentes recorridos. El recorrido puede tomar 2-3 horas, dependiendo del sendero que se elija.



Actividades

- Recorridos por el Sendero interpretativo cultural
- Recorridos por el Sendero interpretativo natural
- Observación de flora y fauna en el sendero natural
- Observación de paisajes
- Canotaje en la Laguna Petexbatun.

Facilidades y servicios

Visita guiada, centro de visitantes, recorrido en senderos natural y cultural con apoyo de rótulos interpretativos, venta de artesanías, área para acampar, servicios sanitarios.

Recomendaciones

Llevar ropa adecuada para clima húmedo, abundante agua, no viajar solo sino que en grupo, calzado con suela antideslizante, cámara fotográfica y repelente.

Horario

Lunes a domingo de 8:00 a 16:00 horas

Información de contacto

Dirección General de Patrimonio Cultural y Natural, Ministerio de Cultura y Deportes

Teléfono: (502) 2251-6224

Correo electrónico: demopre@mcd.gob.gt / demopre@gmail.com

Sitio web: www.mcd.gob.gt

Municipalidad de Sayaxché

Teléfono: (502) 3087-3297

Correo electrónico: turismomunisayaxche@gmail.com

CONAP

Sub Regional Sayaxché

Teléfono: (502) 7927-8237

Sitio web: www.conap.gob.gt

Oficina Regional INGUAT Isla de Flores, Petén

Calle Centro América, Ciudad Flores, Petén

Teléfono: (502) 2421-2957 / (502) 7867-5365 /

(502) 2421-2800 Ext. 6302

Correo electrónico: info-ciudadflores@inguat.gob.gt

Sitio web: www.visitguatemala.com

SITIO ARQUEOLÓGICO CANCUEN

Es conocida como la ciudad perdida del Mundo Maya, fue descubierta en el año 1905, actualmente se conoce que fue una de las ciudades más grandiosas de la cultura Maya. Los estudios recientes en Cancuen han revelado la existencia de un gran palacio enterrado, que es uno de los más grandes construidos por los Mayas. Los textos jeroglíficos en estelas y otros monumentos cuentan que esta ciudad, ubicada a orillas del río La Pasión, fue muy importante en el control del comercio entre Petén y el Altiplano.

Este sitio es administrado y protegido por el Ministerio de Cultura y Deportes. El tiempo de visita es de dos horas y media. Las poblaciones más cercanas son Raxuha y Chisec del departamento de Alta Verapaz.



Cómo llegar

Saliendo de la ciudad de Cobán por la ruta departamental 9, pasando por Chisec, se sigue hasta llegar a Raxuha, donde se seguirá hacia el norte para trasladarse en lancha por el río La Pasión.

Actividades

- Recorrido en el río La Pasión
- Observación de flora y fauna, entre ellas aves
- Recorrido dentro del sitio

Facilidades y servicios

Contratación de servicio de lancha, centro de visitantes, servicios sanitarios senderos, guía del sitio.

Recomendaciones

Llevar ropa adecuada para clima húmedo, agua pura, calzado con suela antideslizante, repelente, cámara fotográfica, gorra.



Marcador del Juego de Pelota

Horario

Lunes a domingo de 8:30 a 16:30 horas.

Información de contacto

**Dirección General de Patrimonio Cultural y Natural,
Ministerio de Cultura y Deportes**

Teléfono: (502) 2251-6224

Correo electrónico: demopre@mcd.gob.gt / demopre@gmail.com

Sitio web: www.mcd.gob.gt

Asociación Gremial de Turismo de Chisec

Teléfonos: (502) 5978-1465 y (502) 4970-1194

Correo electrónico: info@puertamundomaya.com.gt

Sitio web: www.puertamundomaya.com.gt

**Oficina Regional INGUAT
Isla de Flores, Petén**

Calle Centro América, Ciudad Flores, Petén

Teléfono: (502) 2421-2957 / (502) 7867-5365 /
(502) 2421-2800 Ext. 6302

Correo electrónico: info-ciudadflores@inguat.gob.gt

Sitio web: www.visitguatemala.com



Juego de Pelota

SITIO ARQUEOLÓGICO IXKUN



El sitio está ubicado en medio de una exuberante selva que invita a la aventura. Aquí se encuentra la segunda estela más grande descubierta en el mundo maya, después de la estela de Quirigua, y además se pueden apreciar estructuras como calzadas, plazas, montículos y un reservorio de agua, a pesar de que el sitio no ha sido restaurado.



Cómo llegar

Del municipio de Dolores se recorre un camino de 7 kilómetros de terracería en regular estado con orientación hacia el norte, con un tiempo estimado de 25 minutos en vehículo.

Actividades

- Observación del paisaje
- Caminatas por la selva
- Recorrido por el sitio
- Visita a riachuelo
- Camping

Facilidades y servicios

- Parqueo
- Seguridad
- Área para acampar



Horario

Lunes a domingo de 8:00 a 17:00 horas.

Información de contacto

**Dirección General de Patrimonio Cultural y Natural,
Ministerio de Cultura y Deportes**

Teléfono: (502) 2251-6224

Correo electrónico: demopre@mcd.gob.gt / demopre@gmail.com

Sitio web: www.mcd.gob.gt

**Oficina del Departamento de Monumentos Prehispánicos
y Coloniales (DEMOPRE-IDAHEH)**

Dolores, Petén

Teléfono: (502) 7926-6052

**Consejo Nacional de Áreas Protegidas
CONAP PETÉN Región VIII**

Barrio la Ermita, San Benito Petén Antiguo

Hospital San Benito

Teléfono: (502) 7952-8800

Sitio web: www.conap.gob.gt

**Oficina Regional INGUAT
Isla de Flores, Petén**

Calle Centro América, Ciudad Flores, Petén

Teléfono: (502) 2421-2957 / (502) 7867-5365 /

(502) 2421-2800 Ext. 6302

Correo electrónico: info-ciudadflores@inguat.gob.gt

Sitio web: www.visitguatemala.com

SITIO ARQUEOLÓGICO NAJ TUNICH

Naj Tunich es la cueva Maya por excelencia que tiene la más variada arquitectura en cuevas descubierta hasta ahora. En ella se han encontrado las únicas tumbas de nobles con adornos de estuco reportado hasta hoy, así como el mayor y mejor conjunto de pinturas e inscripciones de cualquier otra cueva Maya. La cueva posee docenas de textos jeroglíficos, petroglifos grabados y figuras iconográficas.

Su nombre significa “Casa de Piedra” y es el término maya con el que se denominaba a las cuevas, debido a que eran consideradas como el hogar de los dioses de Xibalbá, el inframundo. En el sitio puedes realizar caminatas dentro del bosque, visitar la entrada a la cueva principal, además puedes visitar la cueva en donde se encuentra una réplica de las pinturas originales. (Por motivo de protección no está permitido al público el acceso a las pinturas originales). Actualmente está bajo la administración del Instituto de Arqueología e Historia de Guatemala, IDAEH.



Cómo llegar

Hay dos vías de acceso (terracería); puedes entrar por Chacté, San Luis, Petén carretera Guatemala-Flores, o bien por el municipio de Poptún, Petén. Las Cuevas de Naj-Tunich se encuentran a 35 kilómetros de la carretera principal. Se recomienda llevar vehículo de doble tracción.

Actividades

- Observación del paisaje
- Caminatas por la selva
- Recorrido por la cueva, Espeleología

Facilidades y servicios

- Parqueo
- Seguridad
- Senderos
- Servicio de guía, el cual se puede contratar en la comunidad La Compuerta

Horario

Lunes a domingo de 8:00 a 17:00 horas.

Información de contacto

TURISURP

Teléfono: (502) 5034-7317

Correo electrónico: turisurp@yahoo.com

Oficina del Departamento de Monumentos Prehispánicos y Coloniales (DEMOPRE-IDAEH)

Dolores, Petén

Teléfono: (502) 7926-6052

Consejo Nacional de Áreas Protegidas CONAP PETÉN Región VIII

Barrio la Ermita, San Benito Petén Antiguo
Hospital San Benito

Teléfono: (502) 7952-8800

Sitio web: www.conap.gob.gt

Oficina Regional INGUAT Isla de Flores, Petén

Calle Centro América, Ciudad Flores, Petén

Teléfono: (502) 2421-2957 / (502) 7867-5365 /
(502) 2421-2800 Ext. 6302

Correo electrónico: info-ciudadflores@inguat.gob.gt

Sitio web: www.visitguatemala.com





CONQUISTA DE TAYASAL

Con el abandono de Mayapan ciertos linajes nobles probablemente migraron al Lago Petén Itza, algunos de ellos que habían sido parte de la liga de Mayapan procedentes de Chichén Itza ocuparon la isla Noh Petén, construyendo templos y palacios que ocupaban la parte central de la isla y una 200 casas en la periferia. Los Itzaes del Petén Central tenían su asentamiento principal en la isla de Tah Itza o Noh Petén, iniciaron su desplazamiento en el 8 Ahau (1415 d.C.). Aunque ninguna crónica precisa el lugar de su procedencia, varios rasgos arqueológicos y lingüísticos sugieren que salieron de esta parte de las tierras Bajas Mayas.

Hernán Cortés en su viaje desde el golfo de México rumbo a la provincia de Honduras fue el primer europeo que llega a la región en el año 1525. Encontró numerosas poblaciones particularmente en los alrededores del lago Petén Itza. En sus cartas al Rey Carlos V reportó que la capital se encontraba en una isleta dentro de un lago grande en la provincia de Taiza o Tah Itza, nombre que hasta la fecha se utiliza para denominar al sitio arqueológico Tayasal.

Con el afán de conquistar a los Itzaes, los españoles hicieron una serie de visitas al área central de Petén, que el historiador Means divide en tres fases: a) fase exploradora, b) fase de proselitismo, c) fase comercial y militar.

En el año 1559 Pedro Ramírez de Quiñones, toca uno de los extremos occidentales del lago Petén Itza. En 1586 Juan de Morales y Villavicencio, afirma que es el primer español que coloca una cruz en el peñón de la isla.

Los frailes Fuensalida y Orbita, llegan a Tayasal en 1618 y al ver una imagen de caballo hecha de piedra la destruyen, ocasionando que los Itzaes los ahuyentaran, siendo salvados por allegados al Rey Can Ek. Este suceso se repite en 1619, con lo que se desaniman y se dan por vencidos en su campaña evangelizadora.

El padre Franciscano, Diego de Delgado, acompañado de 13 soldados y entre 80 y 90 personas oriundas de Tipú (Belice), fueron sacrificadas en una de las orillas occidentales del lago Petén Itza.

En 1692 el Gobernador de Yucatán Martín de Urzúa y Arismendi, y el presidente de la audiencia de Guatemala Jacinto Barrios, proyectaron la construcción de un camino con el fin de unir las dos provincias y facilitar la conquista, pero fracasaron ante la resistencia de los Itzaes.

El presidente Barrios prosiguió con diversas campañas de penetración, fracasando en su intento. En el mismo año también llegan al área con fines evangelizadores siete sacerdotes dominicos acompañados de 70 soldados. Entre los sacerdotes figuran Francisco Ximenes, Agustín Cano, José Delgado. Este intento también fracasa porque la población Itza se había rebelado, matando a varios españoles.



Jacinto Barrios Leal en 1694, llega a uno de los extremos occidentales del lago, pero es ahuyentado por los conflictos internos entre los gobernantes de las comunidades Itzaes.

Bartolomé de Amézquita llega a una de las orillas del lago en 1695, e inmediatamente se ve obligado a retirarse de la región. En este mismo año el gobernante Can Ek, envía un mensajero familiar a Mérida, Yucatán, aceptando su sometimiento y exige misioneros evangelizadores. El mismo año el capitán Pedro de Zubiari, huye con un grupo de soldados de la región del Itza y los frailes Juan de San Buenaventura y Agustín de Sosa fueron tomados como rehenes, sin que haya vuelto a saberse de ellos.

El fraile franciscano Andrés de Avendaño y Loyola, con el mismo objetivo evangelizador, realiza tres viajes al Itza desde Mérida. El primero a principios del año 1695, pero al igual que sus predecesores fracasa en su intento de cristianizar y someter a las poblaciones Itzaes al dominio español.

El 7 de marzo de 1696, un grupo de 90 personas conducidas por el capitán Díaz de Velasco, Cristóbal de la Prada y Jacinto Vargas es masacrado en la ribera sur del lago.

El 13 de marzo de 1697, Martín de Urzúa y Arismendi dirige un ataque a Noh Petén desde la galeota San Pablo, muriendo gran cantidad de los Itzaes que los enfrentaron, destruyendo la ciudad en un solo día.

Esa fecha se debe tener presente ya que fue un día de cambio para toda la región itzalana, primero porque el último estado maya independiente de Mesoamérica llega a su fin y segundo, la época colonial da inicio en la Provincia del Itzá casi 300 años después de su comienzo en la Nueva España y en el Reino de Guatemala. Un español, originario de Navarra, es quien juega el papel principal de todo este acontecimiento, Don Martín de Urzúa y Arismendi, quien heredó los apellidos de su bisabuelo (o Martín de Urzúa Arizmendi y Aguirre como aparece en la Genealogía de los Urzúa).

MUSEO REGIONAL MUNDO MAYA

El museo plantea una visión y lenguaje coloquial para atender al universo de visitantes: individuos nacionales e internacionales con diferencias de edad, nivel educativo, atractivos y centros de interés. Por lo anterior, el museo se esforzara en presentar un proyecto de exhibición básica con lenguaje popular, que se ajuste a una muestra representativa dirigida a población local y visitantes, ofertando un nivel general no académico (técnico-especializado) que se verá fortalecida por medio de sus programas educativos y asistencia a la investigación.

La exposición permanente propone satisfacer las necesidades elementales en la ubicación cronológica y comparativa con énfasis temático a la colección. Se considera con un especial interés la población escolar del nivel primario, medio y diversificado, así como estudiantes universitarios y turistas en general, todo lo anterior bajo una experiencia estética e ilustrativa de carácter pedagógico

El Museo Regional del Mundo Maya constituye una iniciativa del Programa de Desarrollo para la Conservación de la Reserva de la Biosfera Maya (CRBM) con apoyo del Banco Interamericano de Desarrollo (BID) y acompañamiento del Ministerio de Cultura y Deportes en el fortalecimiento de espacios que propicien el conocimiento de elementos integrales de la Identidad Nacional y la consolidación del pasado, transmitido y reflejado en las culturas actuales.

Encierra en su planteamiento Museológico la presencia prehispánica y su interacción con la naturaleza, elemento de su cosmovisión, aunado a la riqueza académica y científica propone la oferta de información del desarrollo particular de la Cultura Maya en su mundo, misma que pervive por generaciones. Desarrollan de manera integral sus lineamientos políticos, económicos, espirituales, técnicos/industriales, gastronómicos y religiosos que se reflejan en su constante quehacer y como huella su patrimonio mueble e inmueble.

Todo el planteamiento Museológico y Diseño Museográfico y desarrollo gráfico-cromático del Museo Regional del Mundo Maya corresponde a los avances presentados por la Dirección Técnica de Museos y Centros Culturales, el apoyo de estudio y análisis de la colección con el apoyo del IDAEH y el registro de las piezas a cargo de REGISTRO.



Cómo llegar

Estando en Flores se toma la CA-13 que conduce a Melchor de Mencos, y a 9.4 kilómetros de la salida de la isla, se encuentra la bifurcación hacia Guatemala o Melchor de Mencos; en ese punto se cruza a la izquierda para tomar la Carretera a San Miguel y se recorre 11.3 kilómetros hasta la entrada del museo. En la misma ruta CA-13 se puede tomar directamente desde el Aeropuerto Internacional Mundo Maya, sin llegar a Flores.

Por vía lacustre, puede contratarse un traslado en lancha desde Flores para la playa de San Miguel, y luego un transporte público para recorrer aproximadamente un kilómetro hasta la entrada del museo, atravesando la población de San Miguel.



Actividades

Exposición permanente y temporal. Temática: Sitios Prehispánicos en el Mundo Maya y sus expresiones en cerámica.

Facilidades y servicios

Visitas guiadas previo contacto y programación.

Horario

Martes a viernes de 09:00 a 16:00 horas;
Sábado y domingo de 09:00 a 12:00 horas y
de 13:30 a 16:00 horas

Información de contacto

Dirección de Museos y Centros Culturales

Ministerio de Cultura y Deportes

Teléfono: (502) 2220-9416

Sitio web: www.mcd.gob.gt

Oficina Regional INGUAT

Isla de Flores, Petén

Calle Centro América, Ciudad Flores, Petén

Teléfono: (502) 2421-2957 / (502) 7867-5365 /

(502) 2421-2800 Ext. 6302

Correo electrónico: info-ciudadflores@inguat.gob.gt

Sitio web: www.visitguatemala.com

“El legado del Mundo Maya en Guatemala, es un testimonio que continúa maravillando al mundo, por ello se presenta un listado de ubicación de sitios arqueológicos a nivel nacional”, que están a la espera del visitante y al encuentro con una cultura ancestral.

Departamento	Municipio	Sitio Arqueológico	Facilidades turísticas actuales
Sololá	Santiago Atitlán	Chuitinamit	Ninguna, pero hay comunidad cercana
Baja Verapaz	Rabinal	Chuitinamit	Ninguna
	Rabinal	La Picota	Ninguna
	Rabinal	Kahyup	Cercano al pueblo de Rabinal
Chimaltenango	Tecpán	Iximche	Completa
	San Martín Jilotepeque	Chuwa Nima'Ab'Aj'(Mixco Viejo)	Completa, no hay museo
El Progreso	San Agustín Acasaguastlán	Guaytan	Tiene vigilancia, hay comunidad con hoteles y restaurantes
Guatemala	Guatemala	Kaminaljuyu	Completa, no hay museo, pero cercano al museo Miraflores
		Zaculeu	Completa
Huehuetenango	Chiantla	Chiantla Viejo	Ninguna, pero hay comunidad cercana con hoteles y restaurantes
	Huehuetenango	Tzikab'b'e	Completa
Izabal	Los Amates	Quirigua	Completa
Petén	Flores	Tikal	Completa
	Flores	Uaxactun	Ninguna pero hay comunidad cercana con hoteles y restaurantes
	Flores	Nakum	Básica
	Flores	Yaxha	Completa, no hay museo
	Flores	Topoxte	Básica
	Flores	Tayasal	Solamente tiene vigilancia, pero cercano a Flores
	Flores	Naachtun	Hay un campamento pero no hay guardiana
	San Andrés	El Mirador	Básica
	San Andrés	El Perú	Básica
	La Libertad	Piedras Negras	Completa, no hay museo
	La Libertad	Polol	Solamente vigilancia
	La Libertad	La Joyanca	Básica
	Sayaxché	Dos Pilas	Básica
Sayaxché	Aguateca	Completa, no hay museo	
Sayaxché	El Ceibal	Completa, no hay museo	
Sayaxché	Cancuen	Completa, no hay museo	
Sayaxché	Tamarindito	Básica	
San José	Motul de San José	Solamente vigilancia	
San José	Nakbe	Básica	
San José	El Zotz	Básica	
Dolores	Ixlu	Solamente vigilancia	
Dolores	Ixkun	Básica	
Dolores y en San Andrés	El Tintal	Solamente vigilancia	
Poptún	Naj Tunich	Básica	
Melchor de Mencos	El Naranjo	Básica	
Melchor de Mencos	Xultun	Básica	
Melchor de Mencos	Holmul	Básica	
Melchor de Mencos	Río Azul	Básica	
Melchor de Mencos	Tzikin Tzakan	Solamente vigilancia	
Melchor de Mencos	La Blanca	Completa	
Quiché	Santa Cruz	Gumarkaa'j	Básica
	Sacapulas	Chutixtiox	Ninguna
	Canilla	Los Cerritos Chijoj	Solamente vigilancia
	Chicamán	El Soch	Básica
Retalhuleu	El Asintal	Tak'alik Ab'aj	Completa

Facilidades básicas: baños tipo letrina, algunos sitios tienen regaderas y áreas para descansar, pueden o no tener rótulos informativos.

Facilidades completas: servicios sanitarios, centro de información, museo, senderos, guías locales, vigilancia, rótulos informativos.




Sitio Arqueológico Chuwa Nima'Ab'Aj' (Mixco Viejo), San Martín Jilotepeque, Chimaltenango



Parque Arqueológico Iximche, Tecpán, Chimaltenango



Sitio Arqueológico Tak'alik Ab'aj, El Asintal, Retalhuleu





Cancuen



Piedras Negras

Créditos

-Comité de Asesoría de Entidades Públicas participantes del Programa de Desarrollo de Petén, para la conservación de la Reserva de la Biosfera Maya-Préstamo 1820-OC-GU.

Con la colaboración de:

Departamento de Monumentos Prehispánicos y Colonial, Dirección General del Patrimonio Cultural y Natural, Ministerio de Cultura y Deportes MCD

Derechos Reservados Guía

"Viaje por las áreas protegidas de Guatemala"
Edición © 2010, -CONAP-

Fotografías:

Sergio Pitamitz

Diego Lezama

Manuel Manzanero

Sofía Anzueto

Asociación Balam

INGUAT

Diseño Gráfico

Adaptación de la Guía de Arqueología de Guatemala,
Diseño y Diagramación de DG Maité Aguilar.

Derechos Reservados © 2014, INGUAT

Prohibida la reproducción total o parcial de esta publicación, por cualquier medio sin la autorización de INGUAT.



www.geovisitguatemala.com
www.visitguatemala.com

OFICINAS DE INFORMACIÓN TURÍSTICA



Aguateca



Piedras Negras



Cebal



Uaxactun



Yaxha

CIUDAD DE GUATEMALA

7ª. Av. 1-17, zona 4
Tel. (502) 2421-2800 Ext. 1021 y 1022
Directo: (502) 2421-2854
Info-lobby@inguat.gob.gt

AEROPUERTO INTERNACIONAL LA AURORA

1er. Nivel, Área Internacional
Tel. (502) 2322-5055
info-aeropuerto@inguat.gob.gt

OFICINA REGIONAL V

5ª. Calle Oriente No. 11
Casa del Turista,
La Antigua Guatemala.
Teléfonos: (502) 7832-0787 /
(502) 2421-2800 Exts. 6010 y 6011
info-antigua@inguat.gob.gt

OFICINA SUBREGIONAL QUETZALTENANGO

7ª. Calle 11-35, zona 1
Edificio Casa de la Cultura
Telefax: (502) 7761-4931
info-xela@inguat.gob.gt

ESTANZUELA, ZACAPA

Centro Comercial Mega Plaza,
Local "LC-21", km. 140.5 ruta CA-10 de Río
Hondo a Zacapa Estanzuela, Zacapa
Teléfono (502) 7933-5745
info-estanzuela@inguat.gob.gt

CHICHICASTENANGO, QUICHE

7ª. Ave. 07-14, zona única
Chichicastenango, Quiché
Teléfono cel. (502) 5966-1162
info-quiche@inguat.gob.gt

OFICINA REGIONAL PETÉN

Calle Centroamérica, Ciudad Flores, Petén
Tels.: (502) 2421-2957,
(502) 2421-2800 Ext. 6302
info-peten@inguat.gob.gt

AEROPUERTO INTERNACIONAL MUNDO MAYA

Edificio de Llegadas,
Santa Elena, Pétén
Telefax: (502) 7926-0533
info-mundomaya@inguat.gob.gt

OFICINA SUBREGIONAL PANAJACHEL

Calle principal, 1-47, zona 2
Panajachel, Sololá
Teléfono: (502) 2421-2800 Ext. 6110
info-panajachel@inguat.gob.gt

COBÁN, ALTA VERAPAZ




1ª. Calle 3-13, zona 1, local No. 9,
edificio Fray Bartolomé de las Casas
Cobán, Alta Verapaz.
Teléfono Cel. (502) 4210-9992
info-coban@inguat.gob.gt

ESQUIPULAS, CHIQUIMULA

1a. avenida 10-72, zona 1
Colonia Quirio Cataño
Esquipulas, Chiquimula.
Telefax: 7943-3388
info-chiquimula@inguat.gob.gt

ASISTENCIA AL TURISTA
TOURIST ASSISTANCE 

1500 Ó 2421-2810

www.visitguatemala.com   

www.geovisitguatemala.com