

ESQUIPULAS

Destino religioso mesoamericano desde los inicios de la colonia, recibe un sinnúmero de excursiones grupales y de peregrinaciones que van con un fin en común (devoción o penitencia). Ofrece diferentes opciones de alojamiento, lugares que visitar, servicios de alimentación y venta de artesanías en general.

Dentro de las tradiciones de peregrinación marcada ya desde hace años, se ha ido reconociendo a esta romería como la Ruta Santa del Peregrino, donde los fieles devotos han realizado caminatas con cánticos y rezos hasta llegar a su encuentro con el Señor de Esquipulas.

Ruta Santa del Peregrino

Ruta muy antigua, inicia en el municipio de San Agustín Acasaguastlán del departamento de El Progreso, seguidamente el departamento de Zacapa y concluye en la Basílica del Señor de Esquipulas en el departamento de Chiquimula. Durante este camino de manifestación de fe, se visitan templos, iglesias y ermitas; finalizando el peregrinaje en el Santuario de la imagen del Cristo Negro, el Señor de Esquipulas.

Con tradición de más de 400 años, las romerías o peregrinaciones han llegado de diversos puntos geográficos de Mesoamérica hacia el destino religioso de Esquipulas utilizando diferentes rutas de acceso en los diversos medios de movilización, siendo la más tradicional y reconocida en los últimos años y desde la década de 1970 la ruta asfáltica al Atlántico que cubre buena parte del antiguo Camino Real usado durante la colonia.

Recorrido:

 El Progreso



Iglesia San Agustín

Está asentada en una ciudad fundada que data del siglo XVI. Estos sitios fueron muy importantes durante la colonia. La construcción de la iglesia de San Agustín se inició a mediados del siglo XVII, anteriormente la construcción era de adobe con techo de palma. En el año 1667, se reemplazó la cubierta por teja,

y finalmente en el año 1761 se formalizó la construcción de la iglesia al estilo barroco y renacentista. En su interior puede observarse que la planta es de forma rectangular y está conformada de una sola nave. Tiene siete retablos que son de diferentes estilos de acuerdo a la época en que fueron elaborados. El altar mayor es de estilo barroco y data del siglo XVII, al igual el púlpito que son considerados como bienes patrimoniales de la Nación.

Ubicación: Kilómetro 86, carretera CA-9, del departamento de El Progreso.

Iglesia San Cristóbal

Está localizado en la cuenca del río Motagua. Según la historia fue uno de los asentamientos más importantes para los españoles y fue el paso de viajeros originarios de la ciudad de Santiago de Guatemala. Es la primera iglesia que data del siglo XVII, en aquel entonces la construcción era sencilla. En el año 1820 la iglesia estuvo a cargo de la orden de los jesuitas. Hoy en día es parte de la Diócesis de Jutiapa.

La arquitectura de la iglesia es de estilo barroco, decorada con motivos vegetales, en sus laterales se ubican los cuatro evangelistas. El sol simboliza al Creador. En el interior el retablo del altar mayor está consagrado a San Cristóbal.

Ubicación: kilómetro 103, carretera CA-9, del departamento de El Progreso.



Miles de peregrinos pasan frente al camarín del Santo Cristo Negro que desde su llegada a Esquipulas en 1595 tuvo gran afluencia.

Se tienen registradas 32 peregrinaciones nacionales y extranjeras, considerando los puntos tradicionales de su procedencia y llegando de diversos puntos de Guatemala además de los países vecinos de México, Honduras y El Salvador durante todo el año.

La Ruta Santa del Peregrino integra a 13 municipios que comprenden los departamentos de El Progreso, Zacapa y Chiquimula a lo largo de las rutas CA-9 y CA-10 de la región turística Oriente Místico y Natural.



ESQUIPULAS, CHIQUIMULA

1.ª avenida 10-72, zona 1, Colonia Quirio Cataño
Esquipulas, Chiquimula
Directo: (502) 3128-6904
info-chiquimula@inguat.gob.gt

INSTITUTO GUATEMALTECO DE TURISMO

7.ª avenida 1-17, zona 4, Centro Cívico
Tel. (502) 2290-2800 exts. 1021 y 1022
Info-lobby@inguat.gob.gt



Instituto Guatemalteco de Turismo

1500 
ASISTENCIA AL TURISTA
2290-2810

 /paseoguatemala.com



Cristo Negro de Esquipulas


















ESQUIPULAS
Ruta Santa del Peregrino

Guatemala
Corazón del Mundo Maya



LUGARES DE INTERÉS

-  Cabecera departamental
-  Municipio
-  Balneario
-  Iglesia
-  Museo
-  01 Iglesia San Agustín
-  02 Iglesia San Cristóbal
-  03 Parroquia San Pedro
-  04 Templo de la Virgen de la Asunción
-  05 Iglesia El Calvario
-  06 La Ermita de Santa Elena
-  07 Iglesia San Jancinto
-  08 San Francisco de Asís
-  09 Templo de Santiago
-  10 Basílica de Esquipulas

Ruta del Peregrino



Zacapa Parroquia San Pedro



Fue construida por Fray Payo Enrique Rivera un 20 de octubre de 1660, contando a la fecha con más de 350 años, la misma fue desmembrada del curato de Chiquimula de la Sierra, pues Zacapa fue elevada a la categoría de Departamento el 10 de noviembre de 1871, ya que anteriormente era parte del Departamento de Chiquimula a donde pertenecía la Parroquia San Pedro.

Chiquimula

Templo de la Virgen de la Asunción



Conocida como Iglesia Vieja, construida a principios de siglo XVII, considerada la más antigua de la región. Situada a solamente 50 metros de la carretera que conduce a Esquipulas. Era la más importante por estar en la cabecera del extenso Corregimiento de Chiquimula de la Sierra y ubicado en lo que era antes el Camino Real, ahora la CA-10. Su construcción es de ladrillo, piedra y argamasa. Guarda en su interior, 26 piñas talladas, plantas nativas de América, 2 sirenas y en el altar mayor, cuatro mujeres con canastos de caña de carrizo que constituyen el más bello sincretismo propio de estas tierras. La superficie de las paredes fue cernida y originalmente fueron pintadas con pintura hechas de vegetales y minerales. El templo constaba de los siguientes espacios: atrio, baptisterio, coro, nave central, altar y sacristía.

Parroquia Nuestra Señora del Tránsito, El Calvario



Es una Iglesia muy antigua, su posición es colonial. Era paso de las romerías. Guarda en su interior preciosas imágenes, entre ellas sobresale el Jesús Nazareno, quien sudó sangre un 12 de enero de 1743, además, se encuentra ahí un Jesús Yacente y una imagen del Padre Eterno que estuvieron en la Iglesia vieja.

La Ermita de Santa Elena



Preciosa ermita barroca construida en el siglo XVIII, específicamente en 1746, con un pequeño bosque entre la iglesia y el río Shutaque, todo situado en unos 50 metros de área.

Ubicada en la aldea de Santa Elena, Chiquimula, vía ruta hacia Esquipulas a 100 metros de la carretera. En la fachada se puede observar en el primer cuerpo pilastras almohadilladas, está muy bien conservada y el sitio es muy fresco con ventas y población alrededor.



Iglesia San Jacinto

Hermoso pueblo paralelo a la carretera, consta de una sola calle. Su Iglesia fue construida entre 1756 y 1776 situada a 50 metros de la carretera y a 100 metros del río Shutaque. Cuenta con un atrio enorme y espacio rodeado de ventas y frente a ella, el edificio Municipal.

Iglesia San Francisco de Asís



Data del año 1780, anterior a la Basílica de Esquipulas. El nombre de la iglesia es en honor al Santo Patrón San Francisco de Asís y su fiesta se celebra del 8 al 13 de noviembre. Esta iglesia marca la transición del barroco al neoclásico. Junto a la iglesia de Santiago de Jocotán son las de mayores dimensiones construidas en esa época. La disposición de la fachada es barroca escalonada piramidal, dividida en cuatro partes de manera horizontal.



Templo de Santiago

Templo construido en el siglo XVII, muy antiguo, Inicialmente fue el templo donde se veneraba la milagrosa imagen del Señor de Esquipulas. La fiesta patronal se celebra en honor a Santiago Apóstol del 22 al 25 de julio, siendo el día principal el 25. La fachada tiene detalles de interés, una hornacina con la imagen de la Virgen de la Anunciación.

Basílica de Esquipulas

Construida entre 1740 y 1758. Es el principal destino de la peregrinación, en su interior permanece la Milagrosa imagen del Cristo Negro Señor de Esquipulas que es visitada por peregrinos. Es considerado el templo católico más grande de toda Centroamérica. Fue declarada monumento histórico y artístico el 12 de junio de 1970, en su interior tiene lámparas de plata con almendrones de cristal cortado, así como retablos, pinturas e imágenes religiosas de la época colonial. Eventos importantes a destacar es la festividad de la Novena al Señor de Esquipulas que se celebra del 6 a 15 de enero, siendo el último día el principal. Asimismo, el 9 de marzo que se conmemora la fecha en que fue trasladada la imagen por el escultor Quirio Cataño, en ambas fechas es muy concurrido por los peregrinos de El Salvador, Honduras, sur de México y del país.



Esquipulas, Capital Centroamericana de la Fe.