

CASCO URBANO

Mapa turístico



CIUDAD ISLA DE FLORES

Mapa turístico



Teatro Valentín del Valle Góngora

Es el único teatro de todo el departamento de Petén, es un legado en infraestructura cultural, sirve de escenario para exhibir diversas representaciones escénicas...

Fiestas y celebraciones

- 6 al 15 Ene: Vuelta de la Chatona y el Caballito. Mayo: Enhiladera de la flor de mayo. 21 Ago al 1 de Sep: Fiesta Patronal de ciudad de flores...

Parque nacional Tikal

Fue creado en mayo de 1955 y reglamentado en septiembre de 1957, en 1979 fue declarado por la UNESCO Patrimonio Cultural y Natural de la Humanidad...

El sitio Arqueológico

El área mapeada es de 16 Km² y en ella existen más de 4,000 estructuras o construcciones de diversa índole. Las primeras evidencias de ocupación del sitio se remontan aproximadamente al año 800 a.C...

Plazas más importantes

1. GRAN PLAZA: En el epicentro de todo el sitio y lo más espectacular del conjunto arquitectónico de Tikal, producto de más de un milenio de actividades constructivas...

2. PLAZA DE LA GRAN PIRÁMIDE O MUNDO PERDIDO: Situada a unos 300 metros al suroeste de la Gran Plaza, adquiere importancia por la presencia del edificio más antiguo de Tikal...

3. PLAZA DE LOS SIETE TEMPLOS: Ubicada inmediatamente al este de la plaza de la Gran Pirámide, esta conformada por una serie de edificios ceremoniales del periodo Clásico tardío...

4. PLAZA ESTE: En ella desembocan las calzadas Méndez y Mahter. Allí pueden observarse el templo 5D-38 y la estructura 5D-43, que se caracteriza por su estilo de talud-tablero...

5. PLAZA OESTE: No tiene edificios restaurados pero sí muchas estelas y altares lisos. Tiene una casa de descanso, servicios sanitarios y venta de refrescos para los visitantes.

Principales templos

Dentro de Tikal existen seis grandes templos, todos ellos construidos durante el periodo Clásico tardío.

6. TEMPLO I: Templo del Gran Jaguar. Cierra la Gran Plaza por el este y mide 45 m. de altura. Fue construido hacia el año 700 d.C. por el gobernante Jasaw Chan K'awil I...

7. TEMPLO II: Templo de las Máscaras, cierra la gran Plaza por el oeste. Mide 38 metros de altura. Igual que el Gran Jaguar, fue construido por el Gobernante An Cacao hacia el año 700 d.C.

8. TEMPLO III: O del gran Sacerdote. Ubicado al oeste del Templo II, mide aproximadamente 60 metros de altura y en su parte frontal se localizan la estela 24 y el altar 7. Fue construido hacia el año 810 d.C. Tiene un dintel original tallado en madera cuyo personaje central viste piel de jaguar.

9. TEMPLO IV: Templo de la Serpiente Bicefala. Ubicado al oeste de la Gran Plaza, mide 45 metros de altura, siendo la estructura más alta de Tikal. Fue construido hacia el año 740 d.C. por el gobernante Yik'in chan K'awil...

10. TEMPLO V: Ubicado al sur de la Acrópolis Central, mide 57 metros de altura. Según excavaciones recientes, se construyó entre los años 550-650 d.C. Actualmente se encuentra restaurada su fachada norte.

11. TEMPLO VI: Templo de las Inscripciones. Está en el extremo sur de la Calzada Méndez. En su crestería posee el texto jeroglífico más largo de Tikal, donde se menciona la fecha 766 d.C. Al parecer también fue construido por el gobernante Yik'in Chan K'awil y la inscripción glicífica fue colocada después por el gobernante Chitam. Frente al templo están la Estela 21 y el Altar 9.

12. COMPLEJO N: Está cerca del Templo IV o Templo de las Inscripciones y fue construido en el año 711 d.C. (fecha Maya 914.0.0.0) por el gobernante Jasaw Chan K'awil. En él se encuentran réplicas de la estela 16 y el altar 5.

13. COMPLEJO O: Localizado al oeste del complejo R, es el único que en el recinto norte, presenta estela y altar liso. Se considera que fue construido en el año 731 d.C. (915.0.0.0).

14. COMPLEJO P: Se encuentra al final de la Calzada Maudslay y fue construido en el año 751 d.C. (916.0.0.0) por el gobernante Yik'in Chan K'awil. Tiene réplicas de la Estela 20 y el Altar 8. También presenta 5 estelas y altares lisos.

15. COMPLEJO Q: Ubicado al este del complejo R, fue construido en el año 771 d.C. (1700.0) por el gobernante Yaw Nuun Ayiin II (también conocido como Chitam Señor C). En él se encuentran la Estela 22 y el Altar 1. También presenta 9 estelas y altares lisos. Se halla parcialmente restaurado, lo que permite hacerse una mejor idea de lo que constituye este tipo de conjunto de edificios.

16. COMPLEJO R: Está aproximadamente a mitad de la Calzada Mahter. También fue construido en el año 790 d.C. por el gobernante Yax Nuun Ayiin II. En él se encuentran la Estela 19 y el Altar 6.

19. ACRÓPOLIS DEL SUR: Esta zona aún no ha sido investigada. Se ubica entre el Templo V y la Plaza de los Siete Templos.

20. MÉNDEZ: Inicia en la Plaza Este y va hacia el Templo IV. Mide casi 1 kilómetro de largo.

21. MAHLER: Une la zona norte con la Plaza Este y mide aproximadamente 350 metros de largo. Cerca de la zona norte, sobre la calzada, hay una roca esculpida del periodo Clásico Tardío.

22. MAUDSLAY: Une al Templo IV o Templo de la Serpiente Bicefala con la zona norte. Mide casi 750 metros de longitud.

23. TOZZER: Une al Templo IV con la Plaza Oeste y mide casi 250 metros de largo.

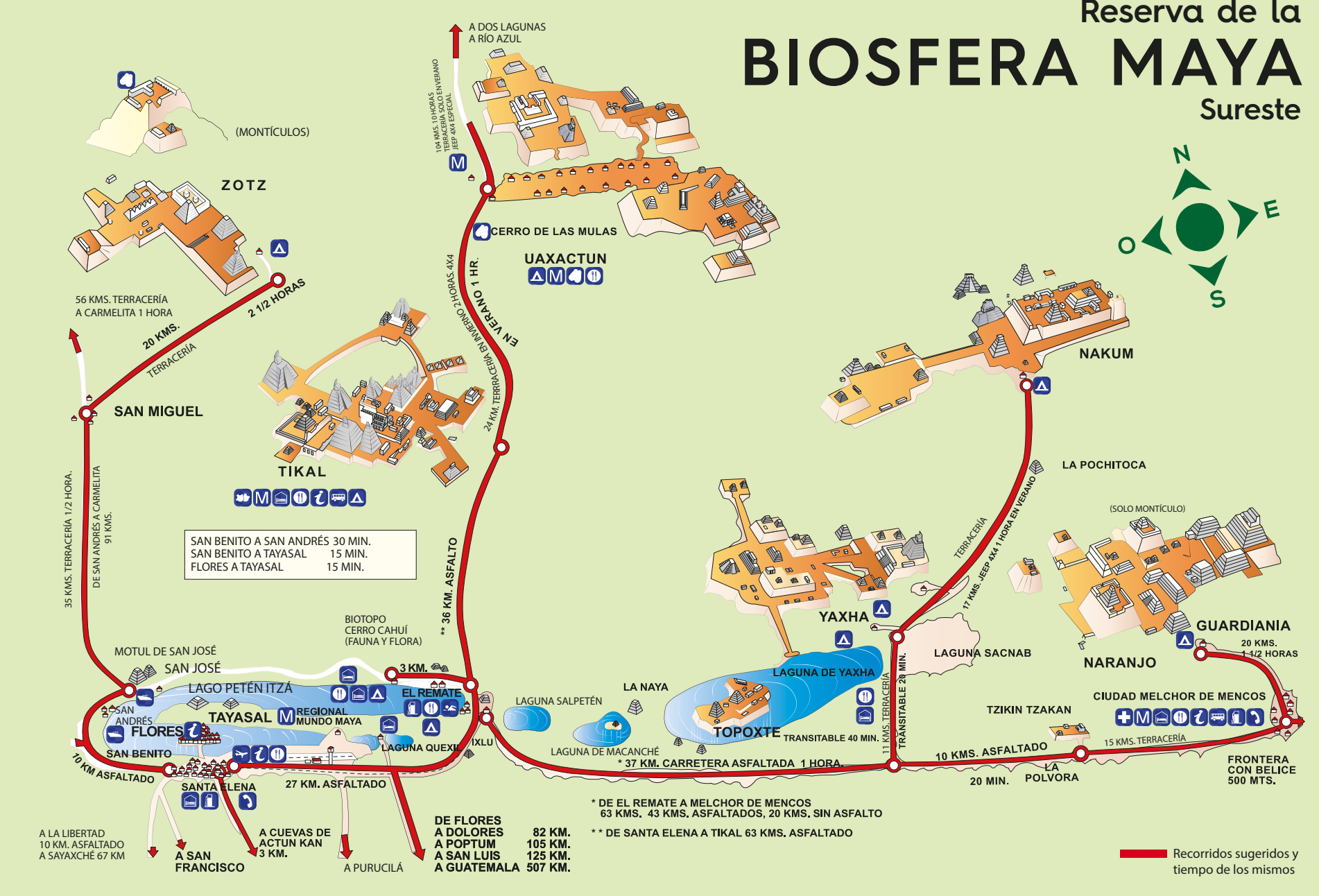
MORLEY: Ubicada en el grupo 6B-II o Baringer, tiene un aproximado 100 metros de largo. (No aparece en el mapa).

24. GRUPO G: Está a un costado de la Calzada Méndez y consta de diversas estructuras de tipo palacio con 29 cámaras. La pared exterior de la estructura 5E-58 está decorada en forma de ocanaladuras. El ingreso al Grupo es a través de un túnel abovedado, cuya entrada es la boca de un mascarón.

25. GRUPO F: Consta de 4 edificios de tipo palacio del clásico tardío, parcialmente consolidados. Cerca está la estructura 5E-22, uno de los dos temascalos (baños de vapor) conocidos en Tikal.

26. PALACIO DE LAS VENTAS: Es conocido también como Palacio de los Murciélagos. Está formado por un grupo de estructuras ubicadas al oeste del Templo III. El edificio que da su nombre al grupo está parcialmente restaurado y consta de gran cantidad de habitaciones interconectadas.

27. ZONA NORTE: A ella concurren las calzadas Maudslay y Mahter. Los edificios principales son las estructuras 3D-40 y 3D-43, así como dos pequeños templos gemelos 3D-41 y 3D-42. En el costado oeste de la plataforma que sostiene a la estructura 3D-43 se encuentra el otro temascal descubierta en Tikal, cubierto por construcciones posteriores. En el interior de la estructura 3D-45 fue localizada la estructura conocida como El Hombre de Tikal, del periodo Clásico Temprano.



Paque Nacional TIKAL



Table with 2 columns: Nomenclatura and Referencias. Lists various services and points of interest in the park.

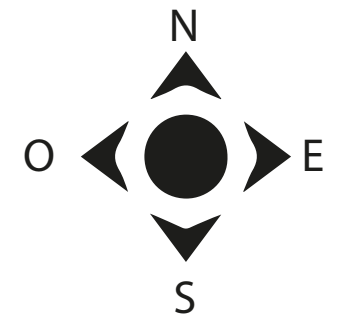
Reserva de la BIOSFERA MAYA Sureste. OFICINA REGIONAL CIUDAD DE FLORES. INSTITUTO GUATEMALTECO DE TURISMO. 1500 ASISTENCIA AL TURISTA TOURIST ASSISTANCE.

Flores. Construida en honor a la Virgen Nuestra Señora de los Remedios y a San Pablo del Itz'a. Catedral Nuestra Señora de los Remedios y San Pablo del Itz'a.

Castillo de Arismendi. Lleva el nombre del conquistador, Martín de Ursúa y Arismendi de la provincia del Itz'a, fue construido en el año de 1967 y en su momento sirvió de cárcel, conocida en ese entonces como Prisión de los Remedios.

PETÉN

Mapa turístico



México

UBICACIÓN GEOGRÁFICA



Belice

Diferendo territorial insular y marítimo pendiente de resolver

Signos convencionales

- Cabecera departamental
- Cabecera municipal
- Poblado
- Carretera pavimentada
- Camino de terracería
- Ródera 4x4
- Ruta Centroamericana
- Ruta Departamental
- Río
- Cuerpo de agua
- Área Protegida
- Limite departamental
- Limite internacional


Simbología turística

- Aeropuerto internacional
- Playa
- Caída de agua
- Puesto fronterizo
- Canopy
- Parque Nacional
- Cueva, Gruta o Caverna
- Parque Arqueológico
- Museo
- Sitio Arqueológico
- Parque
- Reserva natural
- Patrimonio Mundial de la Humanidad
- Turismo Comunitario

Ciudad de Guatemala	Flores	San Benito	San Andrés	San José	San Francisco	Santa Ana	San Luis	Sayaxché	Mejchor de Miercos	La Libertad	Dolores	Popuján	Las Cruces
507													
505	01												
526	22	21											
27	23	22	01										
495	31	30	51	52									
487	23	22	43	44	12								
381	125	124	145	146	114	106							
401	68	67	88	89	59	71	189						
587	93	92	113	114	92	109	216	159					
439	30	29	50	51	21	33	151	38	121				
424	82	81	102	103	71	63	43	146	173	108			
401	105	104	125	126	94	86	21	171	131	133	22		
577	70	68	93	96	52	82	192	35	160	35	158	170	

Distancia en kilómetros entre municipios del departamento de Petén y Ciudad de Guatemala

Escala gráfica



Mapa elaborado por: Sistema de Información Geográfica Turístico -SIGTUR- Sección Estudios y Proyectos, Departamento de Planeamiento -INGUAT-

Las maravillas de Petén, aventura en el Mundo Maya

Con 35,853 kilómetros cuadrados, es el departamento de mayor extensión territorial de Guatemala, considerado como uno de los pulmones del planeta porque el 60% del territorio es reserva de la biosfera maya. La cabecera departamental es la Ciudad de Flores, ubicada aproximadamente a 507 kilómetros de La Ciudad de Guatemala, sobre una isla unida con Santa Elena.

Sitio arqueológico Aguateca

Aguateca significa montaña resplandeciente, se ubicada en la orilla de la Laguna Petexbatún y pertenece al Sistema Guatemalteco de Áreas Protegidas. Es uno de los parques arqueológicos más importantes de Sayaxché. Aguateca con 4,500 habitantes aproximadamente, fue una de las ciudades más pequeñas ocupada inicialmente hacia el año 100 D.C., importante vía de comunicación e intercambio comercial y cultural con los sitios arqueológicos de Dos Pilas, Tomarintón, Arroyo de Piedra, Punta Chimino, Ceibal y Cancuen, en el río La Pasión.

Biotopo Cerro Cahul

Ubicado en la Zona de Usos Múltiples de Reserva de la Biosfera Maya, posee más de 640 hectáreas de bosque tropical, pueden recorrerse senderos habilitados para observación de la flora y fauna, así mismo disfrutar desde la cima del cerro la impresionante vista panorámica del lago de Petén Itzá. Se ubica a 2 kms de Aldea El Remate y forma parte del corredor turístico de Tikal.

Parque arqueológico Ceibal

El nombre se debe a la gran cantidad de cabos que existen en el área, tuvo su apogeo entre los años 700 al 900 d.C., período Clásico Tardío. En este parque arqueológico se pueden observar una variedad de estelas Mayas y dos estructuras que se encuentran ya restauradas, donde se muestra un templo piramidal (estructura A-3) con 4 estelas colocadas según los puntos cardinales. La estela B al lado sur, muestra al Señor del Ceibal tomando posesión en presencia de los gobernantes de grandes ciudades Mayas, como Tikal, Calakmul y Ucanal.

Cuevas de Naj Tunich

Conocida como La Casa de Piedra, contiene la más amplia colección del arte rupestre e inscripciones Mayas que se han conocido hasta el momento, es una cámara de jeroglíficos, dibujos ceremoniales y de figuras humanas. Actualmente existe una cueva donde se exhiben réplicas del arte rupestre de la cueva original.

Sitio arqueológico El Waka-Perú

Ubicado en la selva y humedal más importante de Centroamérica, a orillas del río San Pedro en el Parque Nacional Laguna del Tigre. Es una antigua ciudad Maya, rodeada por una variedad de ecosistemas lo que permite la observación de la flora y fauna local, especialmente los Guacamayos.

Parque nacional El Mirador-Río Azul

Situado al noreste de Petén, es la ciudad Maya más grande de Guatemala descubierta a la fecha, su ocupación corresponde al período Preclásico Tardío y sobresalen dos complejos arquitectónicos de gran tamaño: el Complejo del Tigre, que con sus 18 plataformas y 60 metros de altura, que ocupa una base de 5.80 kilómetros, donde resalta una pirámide flanqueada por otros dos más pequeñas y el Complejo La Danta con una estructura de 75 metros de altura, situada al oriente, que se levanta sobre una colina, por lo que se distingue con facilidad. Existen otros sitios cercanos, como El Tintal, La Florida, La Muralta y Wakna.

Sitio arqueológico Ixxun

Este sitio posee una de las estelas más altas encontradas a la fecha en el departamento de Petén y de la segunda de la región Maya. Posee un bosque muy bien conservado, un nacimiento de agua, una cueva y montículos con estructuras Mayas.

Municipios de San Andrés y San José

Dos municipios hermanos, que conservan las tradiciones de la herencia Maya Itz'at. San Andrés posee un malecón turístico y San José, celebra la tradición del Día de los Fieles Difuntos, con la Procesión de las Santas Calaveras los días 1 y 2 de noviembre, el Baile de la Cabeza de Coche, se celebra el día 3 de mayo, es importante resaltar que aún se mantiene el uso del traje y el idioma Maya Itz'at.

Península de Tayasal

En la península podemos encontrar el Parque Arqueológico Tayasal, el mirador que lleva el nombre del Gobernante Itz'at Kan Ek', donde se tiene la mejor vista panorámica de la Isla de Ciudad de Flores y de la parte sur del Lago Petén Itzá. Además posee una playa de aguas azul-celeste llamada El Chechenal y el Museo regional "Mundo Maya".

Parque arqueológico Piedras Negras YO'K'IB

Se encuentra ubicado en el Parque Nacional Sierra del Lacandón, sobre la parte superior de la ribera del río Usumacinta, del municipio de Las Cruces. La ciudad fue conocida por sus antiguos habitantes como Yo'k'ib, que significa "Gran Entradas" jugó un papel importante en la historia dinástica del Mundo Maya Clásico de las tierras bajas. Tuvo una fuerte relación con otras ciudades vecinas como: Yaxchilan, Palenque, Bonampak y por supuesto con Tikal.

Museo Regional del Sureste de Petén

También lleva por nombre "Museo Regional del Sureste de Petén Doctor Juan Pedro Laporte Molina".

Ubicado en el Municipio de Dolores y el cual resguarda una importante colección de piezas arqueológicas de 22 sitios arqueológicos en Petén y están clasificadas desde el período preclásico tardío hasta el postclásico. El edificio cuenta con tres salas de exposición y está abierto de lunes a domingo de 08:00 a 17:00hrs

Parque arqueológico Uaxactun

Dato del período Preclásico al Clásico Tardío, posee un complejo astronómico conformado por una plaza, una pirámide en el centro y sus tres templos alineados hacia el este, donde cada año se marca el punto donde sale el sol, en los equinoccios y solsticios. Uaxactun significa ocho piedras en el idioma Maya Itz'at.

Municipio de San Luis

Es la entrada sureste al departamento de Petén, región turística Aventura en el Mundo Maya, a este municipio se le denomina "Capital de la Cultura Maya Mopán" por mantener vivas sus costumbres y tradiciones. Los fiestas patronales se celebran a finales de enero en honor a la Velación del Sol y el 25 agosto el Tallo Ceremonial.

Parque Nacional Yaxha-Nakum-Naranjo

Se ubica en los municipios de Flores y Mejorhor de Miercos, fue la capital de un extenso territorio que dominó la parte noreste de Petén, aunque tuvo vínculos muy fuertes con la Ciudad de Tikal, Caracol en Belice y Calakmul en México. Posee conjuntos monumentales con templos piramidales, Acrópolis, complejos de pirámides gemelas, complejos conmemorativos, juegos de pelota, palacios y conjuntos residenciales domésticos. Fue declarado como área de reserva por parte del Instituto de Antropología e Historia en el año 1974. Posteriormente en el año 2003, como Parque Nacional, coordinado por el Consejo Nacional de Áreas Protegidas -CONAP- y la Dirección General de Patrimonio Cultural y Natural del Ministerio de Cultura y Deportes -MCD-.