

# OBSERVACIÓN DE AVES EN GUATEMALA



Escanee para descargar guía de aves PDF

Copyright © 2024. Todos los derechos reservados por INGUAT. Prohibida la reproducción total o parcial de esta publicación, así como su venta. Ilustraciones de aves Robin H. Schiele. Fotografías © INGUAT



Guatemala, este país de Centroamérica aunque pequeño en extensión está lleno de sorpresas: además de una rica y variada cultura, historia y arqueología, la diversidad de fauna y flora confluyen para crear una zona única en el mundo.

En tan solo 108,880 km<sup>2</sup> se encuentran hermosos paisajes, volcanes, playas, bosques nativos de coníferas, exuberantes selvas tropicales y una gran variedad de hábitat, donde es posible observar aves, muchas de ellas únicas de esta región del planeta.

**744** especies de aves

**12,463** especies de flora

**248** especies de reptiles

**271** especies de mamíferos

**167** especies de anfibios

**1,444** especies de peces

**782** especies de hongos y líquenes

**+5,612** especies de invertebrados

**37 volcanes**  
3 activos

**7 biomas**  
360 microclimas  
66 ecosistemas  
14 zonas de vida

**341 áreas protegidas**

**Resplendent Quetzal**  
Quetzal Centroamericano  
*Pharomacrus macrochiro macrochiro*

**Goldman's Warbler**  
Chipe de Goldman  
*Setophaga goldmani*

**Chestnut-sided Strike-Vireo**  
Vireón Pechicastaño  
*Vireoacis melloglyps*

**Belted Flycatcher**  
Moscuero Fajado  
*Myiozetetes similis*

**Bar-winged Oriole**  
Borlero Guatemalteco  
*Icterus maculabellus*

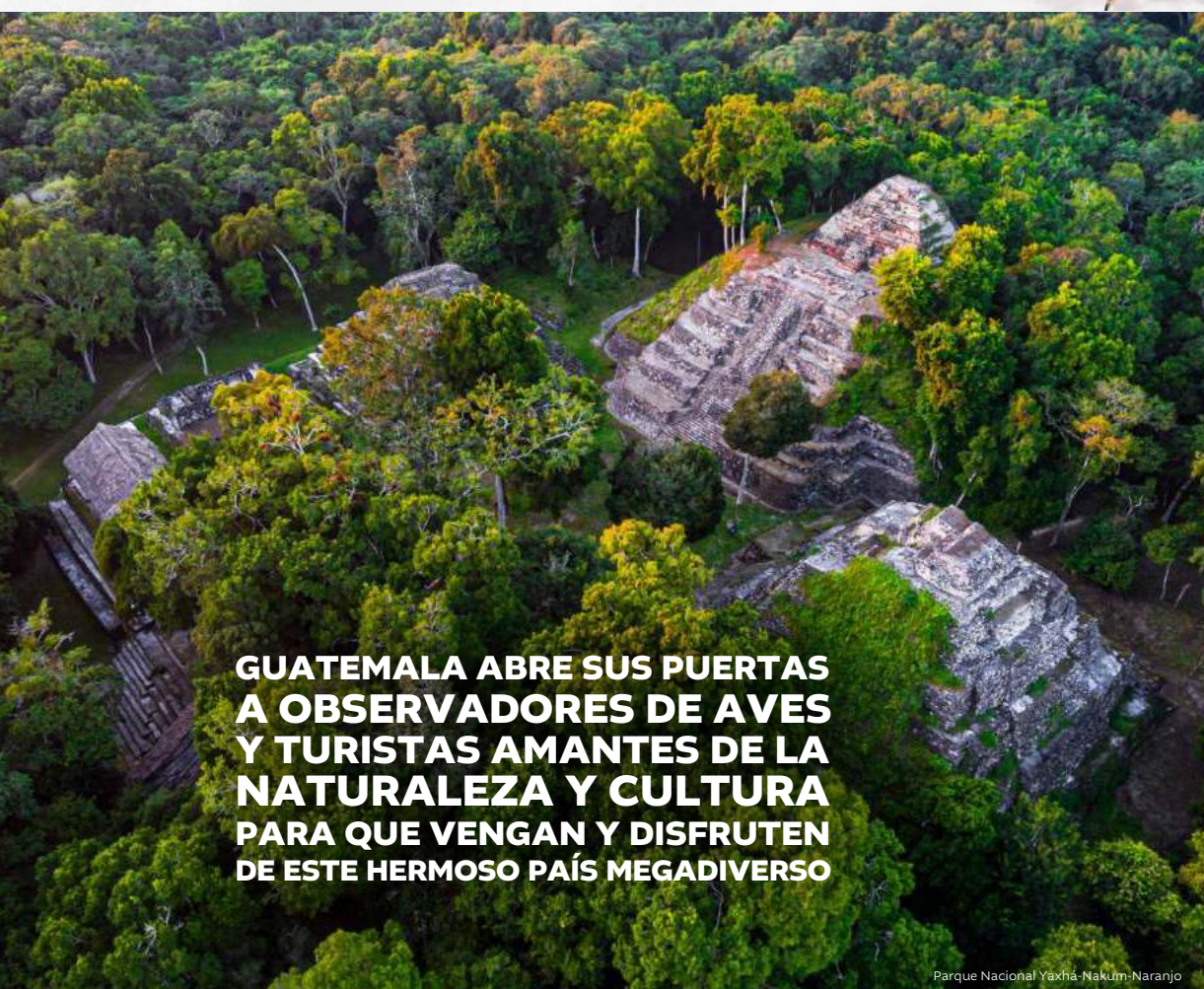
**Blue-tailed Hummingbird**  
Collari Collazul  
*Saucrotopia cyanura*

**Ocellated Turkey**  
Pavo Ocellado  
*Meleagris ocellata*

**Green-backed Sparrow**  
Gorrón Dorado  
*Arremonops chloronotus*

**Rufous Sabrewing**  
Fardanguero Rufo  
*Pampa rufa*

**Rufous-collared Robin**  
Zorral Collarado  
*Turdus rufitorques*



**GUATEMALA ABRE SUS PUERTAS A OBSERVADORES DE AVES Y TURISTAS AMANTES DE LA NATURALEZA Y CULTURA PARA QUE VENGAN Y DISFRUTEN DE ESTE HERMOSO PAÍS MEGADIVERSO**

Parque Nacional Yaxhá-Nakum-Naranjo

EL PRINCIPIO DE LA ÉTICA PARA OBSERVACIÓN DE AVES DICE QUE:  
**“todo aquel que disfrute de las aves y de la observación de aves debe siempre respetar a la vida silvestre, su ambiente natural y los derechos de los demás... si surge cualquier conflicto de intereses entre las aves y los observadores de aves, el bienestar de las aves y su ambiente natural debe ir en primer lugar”...**

## RECOMENDACIONES DE CONDUCTA

- Use ropa de colores neutros y evite perfumes fuertes para no alertar a las aves y demás fauna que usted está cerca y se alejen del lugar.
- No llame a las aves, especialmente en época de reproducción.
- Hable en voz baja y evite movimientos abruptos.
- Manténgase en los senderos y respete las normas locales.
- Al observar aves acuáticas, mantenga una distancia de 100-150 m; si viaja en bote apague el motor al acercarse.
- Evite invadir el territorio de las aves para que puedan comportarse naturalmente y sin estrés.
- Lleve consigo una bolsa para los residuos y deséchelos adecuadamente al final de su viaje.
- No olvide llevar de regreso todo lo que traiga consigo: no deje huella de su paso por las áreas naturales.
- Deje plantas, rocas y demás elementos naturales en su lugar y no se los lleve.

Estas recomendaciones se basan en el código de la American Birding Association (ABA) consultado en MacKinnon (2004), complementadas con información proveniente de Dailies (2008), así como la Política sobre la actividad turística en áreas protegidas (CONAP 2000).

# OBSERVACIÓN DE AVES EN GUATEMALA

## MAPA DE DESTINOS

### RUTA CENTRO ALTIPLANO

Abarca Guatemala, Sacatepéquez, Chimaltenango, los alrededores del Lago de Atitlán, Totonicapán y las áreas altas de Sololá y Quetzaltenango. En esta ruta, la mayoría de los destinos se encuentran en alta montaña, por lo que se recomienda llevar ropa abrigada. Sin embargo, los ubicados cerca de las ciudades de Guatemala y Antigua Guatemala suelen disfrutar de un clima agradable y algo más cálido.

- 1 Parque Ecológico y Deportivo Cayalá
- 2 Parque Ecológico Kanajuyú
- 3 Campo Ecológico de Pinula, Finca Santiago
- 4 Entre Nubes y Montañas
- 5 De Lo Alto Farms
- 6 Parque Ecológico Senderos de Cerro Alux
- 7 Jardines de Provenza
- 8 Finca El Pilar
- 9 Finca Filadelfia
- 10 Reserva Natural Voluntaria El Bosque de los Cuatro Caminos
- 11 San Cristóbal el Alto
- 12 RNP Molino Helvetia - Casa Xara
- 13 PRM Chuanimajuyú, Volcán de San Pedro y San Pedro la Laguna
- 14 Parque Ecológico Corazón del Bosque (Parque Ecológico Uk'ux Kachelaj)
- 15 Sendero Ecológico El Aprisco
- 16 ZVD Volcán y Laguna de Chicabal
- 17 Parque Ecológico Comunitario Chajil Siwan
- 18 Reserva Natural Atitlán
- 19 Reserva Natural Voluntaria Anderten

### RUTA ALTIPLANO OCCIDENTE


Abarca Quiché, Huehuetenango y San Marcos, conocidos por sus paisajes de alta montaña y mesetas elevadas. En esta región se observan especies endémicas y migratorias en ecosistemas de bosques nubosos y montañas. La altitud variable proporciona diversos hábitats, como bosques mixtos de pino y encino y páramos. Se recomienda prepararse para cambios bruscos de temperatura, con ropa abrigada y calzado de senderismo, así como para lluvias, especialmente al pernoctar en zonas altas. Muchos destinos ofrecen vistas panorámicas espectaculares de la Cordillera de los Cuchumatanes y altiplanos circundantes.

- 1 Reserva San Isidro - Yal Unim Yul Witz
- 2 Hacienda del Café
- 3 Unicornio Azul
- 4 PRM de Todos Santos Cuchumatán
- 5 Refugio del Quetzal, San Rafael Pie de la Cuesta
- 6 Turismo Comunitario Unión Reforma, Sibinal
- 7 Reserva Natural El Vergel

### RUTA PETÉN

Esta ruta comprende el departamento de Petén, el más extenso del país. Petén tiene unas peculiaridades ecológicas y culturales especiales por lo cual es considerado como una ruta en sí sola, donde predomina el clima cálido y húmedo. En esta región existe la oportunidad de alternar las actividades de aviturismo con la apreciación de sitios arqueológicos donde existen vestigios de la cultura maya clásica. Lleve ropa ligera, agua fresca, sombrero y repelente; si lo visita en temporada de lluvias no olvide un impermeable.

- 1 Parque Natural Ixpanpajul
- 2 BP Cerro Cahuí
- 3 PN Tikal
- 4 PN Yaxhá-Nakum-Naranjo
- 5 Estación Biológica Las Guacamayas
- 6 Sayaxché, Rio La Pasión, Monumento Cultural y Parque Arqueológico Ceibal
- 7 Laguna Petexbatún - Monumento Cultural y Parque Arqueológico Aguateca
- 8 Refugio de Vida Silvestre Puerto Arturo
- 9 PN El Rosario



### RUTA LAS VERAPACES

Abarca Baja Verapaz y Alta Verapaz, e incluye destinos en una diversidad de climas, desde bosques montañosos y bosques nubosos hasta bosques tropicales cálidos (bioma Selva Tropical Húmeda), donde se recomienda llevar ropa ligera, agua fresca, repelente y sombrero. En los destinos ubicados en el bioma Selva de Montaña, aunque el clima es templado, puede volverse frío en ocasiones y las lluvias son frecuentes, por lo que se sugiere llevar un impermeable y algo de ropa de abrigo. Además, en ciertas épocas hay una gran cantidad de mosquitos, por lo que tener repelente es recomendable.

- 1 RNP Río Escondido
- 2 Biotopo universitario para la conservación del Quetzal, "Mario Dary Rivera"
- 3 RN Ranchitos del Quetzal
- 4 RNP Ram Tzul
- 5 RNP Chajbaoc
- 6 RNP Chelemhá
- 7 Parque Ecológico Hun-Nal-Yé
- 8 RNP Orquigonia
- 9 PN Las Victorias
- 10 Río Sachichá Villa Ecológica



### RUTA PACÍFICO BOCACOSTA

Abarca toda la región de la Costa del Pacífico desde la frontera con México hasta El Salvador, incluyendo las montañas de la vertiente volcánica que da hacia el Océano Pacífico. Esta ruta incluye destinos que se sitúan principalmente en un clima cálido de tierras bajas; sin embargo, algunos se encuentran en las partes altas de los volcanes, donde el clima es más frío y puede haber lluvias ocasionales. En los destinos costeros, se recomienda usar ropa ligera (aunque un impermeable es útil durante la temporada de lluvias), además de llevar sombrero y repelente de insectos. Los destinos en tierras más altas presentan un clima fresco a frío, y algunos abarcan varios climas, comenzando con calor en la parte baja y frío en los senderos que ascienden. Por lo tanto, es aconsejable llevar ropa ligera, pero también un abrigo para las zonas altas, especialmente por la noche y si se va a transitar por los senderos elevados.

- 1 RNUM Monterrico
- 2 AUM Hawaii
- 3 PN Sipacaté-Naranjo
- 4 Área de Protección Especial - APE - Manchón-Guamuchal
- 5 Parque Arqueológico Tak'alik Ab'aj'
- 6 RNP Patrocino
- 7 RNP Los Tarrales
- 8 Finca El Barretal
- 9 Finca El Amate
- 10 Hacienda Tierra de Fuego Pacaya

### RUTA CARIBE ORIENTE

Abarca la región oriental del país, así como la vertiente del Caribe, incluyendo los departamentos de Izabal, Zacapa, Jalapa, Chiquimula y El Progreso. Los destinos de esta ruta están ubicados en tierras bajas y calurosas y algunos en ambientes muy secos.

- 1 Parque Arqueológico Guaytán
- 2 PRM El Astillero lo de China
- 3 Reserva Natural para la conservación del Heloderma y el bosque seco
- 4 Parque Chatún
- 5 Centro de Educación Popular El Tule
- 6 Parque Arqueológico Quiriguá
- 7 RVS Bocas del Polochic
- 8 BP - Biotopo Protegido Chocón Machacas
- 9 Hotel Hacienda Tijax
- 10 Reserva Protectora Manantiales Cerro San Gil "Sendero de Las Escobas"
- 11 Reserva Protectora Manantiales Cerro San Gil - Estación Biológica Carboneras
- 12 Reserva Protectora Manantiales Cerro San Gil - Sendero a las Torres
- 13 RVS Punta de Manabique

### RUTAS DE OBSERVACIÓN DE AVES

En este mapa se muestra la ubicación de los destinos de observación de aves agrupados en seis rutas, siguiendo las carreteras más importantes del país y tomando como punto central de partida la ciudad de Guatemala.

#### SIMBOLOGÍA

- Capital de la República
- Cabecera Departamental
- Municipio o Aldea
- Frntera
- Aeropuerto Internacional
- Aeropuerto Nacional
- Carretera Centroamericana
- Carretera Departamental
- Ríos principales
- Áreas Protegidas - SIGAP

#### ABREVIATURAS -SIGAP- SISTEMA GUATEMALTECO DE ÁREAS PROTEGIDAS

- APE: Área de Protección Especial
- AUM: Área de Usos Múltiples
- BP: Biotopo Protegido
- PA: Parque Arqueológico
- PN: Parque Nacional
- PRM: Parque Regional Municipal
- RNUM: Reserva Natural de Usos Múltiples
- RNP: Reserva Natural Privada
- RVS: Refugio de Vida Silvestre
- ZVD: Zona de Vida Definitiva

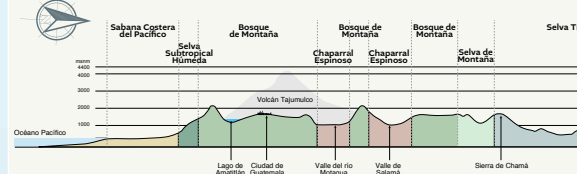
#### OTRAS ABREVIATURAS

- Fca.: Finca
- RN: Reserva Natural

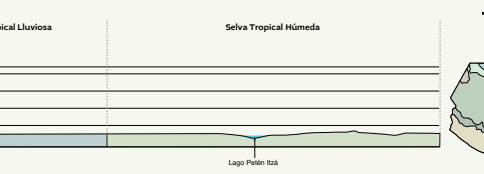
#### SIMBOLOGÍA DE SERVICIOS

- Información
- Camping
- Artesanías
- Área de picnic
- Transporte terrestre
- Parqueo
- Restaurante
- Cuevas
- Piscina
- Transporte acuático
- Servicios sanitarios
- Hospedaje
- Museo
- Sitio arqueológico
- Sendero para observación de aves

### PERFIL BIOGEOGRÁFICO DE GUATEMALA



### BIOMAS DE GUATEMALA



Se identificaron siete ecosistemas, denominados biomas por Luis Villar Anleu (1998), que corresponden a áreas geográficas con diferentes rangos altitudinales y de precipitación, que sostienen una vegetación diversa y comunidades de aves.

