

GUÍA TURÍSTICA CHIQUIMULA



CHIQUIMULA

Chiquimula posee templos coloniales con imágenes dignas de admirar, su cultura, costumbres, trajes, bailes, ceremonias y fiestas patronales, son muestra de la riqueza que encierra este bello departamento conocido como la **Perla de Oriente**. Es importante mencionar que este departamento forma parte de la región Chorti y de la ruta Santa del Peregrino, dicha ruta inicia en el municipio de San Cristóbal Acasagustán, El Progreso, y concluye en la Basílica del Señor de Esquipulas, Chiquimula. Durante este camino de manifestación de fe se visitan templos, iglesias y ermitas, finalizando el peregrinaje en el Santuario de la imagen del Santo Cristo Crucificado de Esquipulas. Su ubicación geográfica ha permitido al departamento ubicarse como un centro estratégico de intercambio comercial. Cuenta con fronteras a El Salvador y Honduras, siendo así la puerta de Guatemala en la Región Trifinio.

Gastronomía



La gastronomía del departamento de Chiquimula es diversa y refleja la riqueza cultural de la región, se caracteriza por el uso de ingredientes locales como maíz, frijoles, arroz y diversos tipos de carnes, y hierbas como el loroco. Entre sus principales platillos está la yuca con chicharon, una verdadera delicia, el caldo de gallina criolla, considerado el plato tradicional de Chiquimula; las famosas empanadas de loroco con queso, los refrescos naturales de pepita, horchata y mango; así como la tradicional conserva de coco, melcocha y dulce artesanal de esquipulas.

Artesanía



Las artesanías del departamento de Chiquimula son variadas, pero sobresalen los productos elaborados de la palma como los sombreros adornados con toquilla de Esquipulas (gusano de colores); la cestería y jarcia, objetos tejidos con fibras naturales del maguey; productos de cuero como sillitas de montar bellas y cinturonas; y la cerámica tradicional, especialmente la trabajada en los pueblos de Guatemala, Conchagua y Olopa; así como la cerámica vidriada que se fabrica en Concepción Las Minas, Quezaltepeque y Chiquimula. Estas artesanías representan la identidad cultural de la región.

El Calvario, Chiquimula



La iglesia del Calvario, es una de las más antiguas; viene desde tiempos de la colonia en Chiquimula, donde se encuentra las autoridades eclesásticas las que decidieron edificar una ermita donde actualmente se encuentra dicha iglesia, en su interior se encuentra la imagen de Jesús del Calvario.

Laguna El Jute



Esta laguna está situada en Chiquimula, es un hermoso atractivo natural que ofrece un refugio de paz y belleza en un entorno montañoso. Ideal para escapar del calor de la región y disfrutar de un día de relajación o aventura al aire libre, lo que lo convierte en el destino perfecto para toda la familia.

Santuario Nuestra Señora del Tránsito



Con un estilo barroco la iglesia de la Virgen del Tránsito fue construida en el período de 1776 a 1796, a lo largo de los años ha tenido diversas remodelaciones. En 1991 fue elevada a la categoría de santuario por monseñor Rodolfo Quirós. Durante los últimos años se han observado las imágenes de la Señora del Tránsito, la Virgen de Dolores, de San Antonio y San José entre otros, su fiesta titular se celebra el 15 de agosto y es la catedral de Chiquimula.

Templo Minerva de Chiquimula



El Templo de Minerva de Chiquimula, fue una de las veintidós edificaciones que fueron construidas en las cabeceras departamentales bajo el mando de Estrada Cabrera, para celebrar las fiestas Minerías. Estas fiestas se realizaban una vez al año, para la clausura del ciclo escolar, en ellas se buscaba destacar la cultura guatemalteca a través de diferentes actividades.

Chiquimula

La Ermita de Santa Elena



La Ermita de la Aldea Santa Elena es una iglesia colonial que se encontraba en el municipio de San Jacinto. Anteriormente, la aldea Santa Elena donde se encuentra dicha Ermita, pertenecía a San Jacinto, pero en 1879 se anexó al municipio de Chiquimula. Esta se encuentra en el centro de la aldea y es una iglesia tipo colonial en buen estado de preservación.

Ruinas de la Iglesia de La Santísima Trinidad



La Iglesia de la Santísima Trinidad de Chiquimula es más conocida como Iglesia Vieja, ubicada a un par de minutos del centro de Chiquimula sus hermosas ruinas nos cuentan los trágicos eventos de la época. Se calcula que fue construida en la segunda mitad del siglo XVI y tiene más de 265 años de estar en ruinas (desde el terremoto de 1743). Además, el primero de agosto de 2005 fue nombrada patrimonio cultural de la nación; hoy es un lugar icónico de la región.

Producción Artesanal de Manía



Chiquimula es considerada la tierra de la manía y su producción artesanal es un elemento clave de la cultura y economía local. Esta actividad se realiza de forma tradicional, pasando de generación en generación. Este proceso involucra desde el cultivo hasta su procesamiento, incluyendo la limpieza, pelado, horneado y fritura; con una amplia gama de sabores, se pueden disfrutar con cáscara, pelada, con sal, con limón, con barbacoa y con chile y las tradicionales garapiñadas.

San Jacinto


Iglesia de San Jacinto



Ubicada en el municipio de San Jacinto, sirve como hito religioso y cultural en esa pequeña comunidad del oriente del país. La iglesia está dedicada a San Jacinto, un santo dominico del siglo XIII, y forma parte de la Diócesis de Zacapa y Santo Cristo de Esquipulas.

Camotán

Baños Termales El Brasil



Siete piscinas con agua fresca, tibia y caliente conforman este complejo turístico, durante su estadía podrá disfrutar del paisaje y las propiedades medicinales de las aguas termales del El Brasil. Dicho centro turístico funciona desde el año 1884.

Iglesia San Juan Bautista



Templo de estilo barroco salomónico, se enmarca dentro de la arquitectura con influencia renacentista del siglo XVI y XVII; el templo ha estado sujeto a modificaciones que no han alterado su imagen. Debido a su antigüedad y a sus características arquitectónicas y que forman parte de la historia guatemalteca, el templo está clasificado como patrimonio nacional.

San Juan Ermita

Iglesia San Juan Bautista



Templo de estilo barroco salomónico, se enmarca dentro de la arquitectura con influencia renacentista del siglo XVI y XVII; el templo ha estado sujeto a modificaciones que no han alterado su imagen. Debido a su antigüedad y a sus características arquitectónicas y que forman parte de la historia guatemalteca, el templo está clasificado como patrimonio nacional.

Pinturas Rupestres de San Juan Ermita



Las pinturas rupestres de San Juan Ermita, ubicadas en el Peñasco Los Migueles, en la aldea Los Peñascos, son un conjunto de expresiones artísticas prehistóricas de gran valor cultural e histórico. Estas pinturas, realizadas sobre superficies rocosas fueron descubiertas por arqueólogos guatemaltecos en 1998.

Quezaltepeque

Iglesia San Francisco de Asís



Construida entre 1756 y 1776, por el presbítero Juan Antonio Barahona Gallardo y terminada por su hermano José Barahona Gallardo. El constructor era discípulo de Diego José de Borjes, que años antes había construido la Basílica del Señor Crucificado de Esquipulas. La iglesia es de una sola nave y fue reconstruida por fray José Antonio Márquez en 1961. Fue partida en dos a lo largo en el terremoto del 1976 y vuelta a reconstruir en 1980.

Palacio Municipal



Es un edificio histórico de estructura colonial construido en 1912, si la torre la cual fue terminada de construir en 1922 junto con su reloj el cual fue adquirido de la Casa Porcher en la Ciudad de Guatemala, siendo el reloj de Guatemala, siendo el reloj de Quezaltepeque. El edificio fue declarado Monumento Cultural Colonial y es un icono del pueblo de Quezaltepeque.

Volcán de Quezaltepeque



También se le conoce como el Cerro Chiramay, su nombre etimológico es Cerro de los Quezales. Ubicado en el municipio de Quezaltepeque, del departamento de Chiquimula, tiene una altura de 3904 msnm, alcanzando la cima en dos horas según la condición física que se tenga, por lo regular el descenso suele ser en menos tiempo, si se cuenta con un guía profesional cubierto por un bosque de transición, la última vez que hizo erupción fue en 1927 y es un lugar ideal para los amantes del montañismo.

Poza de La Pila



Es un balneario que se forma por el paso de las aguas cristalinas del río Sontogotón, el cual recorre parte del municipio de Ipala, y donde sus visitantes disfrutaron de las refrescantes aguas nadando en las pozas, rodeadas de vegetación típica del oriente del país y donde además podrán degustar de platos locales o preparar sus propios alimentos.

Volcán y Laguna de Ipala



Con una altura de 1650 msnm y una hermosa laguna en su cráter, se constituye un punto de gran interés en el Oriente del país. Su laguna que se abastece principalmente con el agua de las lluvias estacionales, está rodeada de un exuberante bosque nuboso; permite observar una gran variedad de especies de flora y fauna de la región, incluyendo una especie de orquídea endémica única de la laguna. El ascenso al volcán es fácil, cómodo y seguro.

Parque Ecológico Aguas Termales



Su principal atracción es una piscina en forma de guitarra diseñada para disfrutar de las aguas termales de la región, cuenta con diversos miradores panorámicos y pasadizos fotográficos, donde podrán capturar momentos en familia. Cuenta con paseos a caballo en los que se puede recorrer las instalaciones a través de sus senderos de una forma distinta.

Iglesia Inmaculada Concepción de María



Pertenece a la Diócesis de Zacapa, y fue construida en el año 1880; conserva una bella imagen de la Inmaculada Concepción y a un costado de la iglesia hay una pequeña casa parroquial; convirtiéndose en un centro para sus celebraciones religiosas del municipio, la cual celebra su fiesta patronal el 25 de febrero.

Iglesia Santiago Apóstol



Edificada a finales del Siglo XVII, de acuerdo a referencias históricas, el primer párroco del lugar se instaló ahí en el año de 1681. Originalmente era de palma y bahareque y su construcción formal fue concluida en 1694. Dadas las características de sus elementos arquitectónicos, su temporalidad, contexto histórico y la representatividad dentro de la población, es un monumento declarado patrimonio nacional.

Monumento a la Batalla de La Arada



Es un monumento nacional ubicado en el municipio de San José La Arada, a unos 5 kilómetros de Chiquimula, fue construido el 12 de junio de 1970, según acuerdo ministerial para conmemorar la Batalla de La Arada, considerada la batalla más importante en la historia de Guatemala, librada el 27 de febrero de 1851; este enfrentamiento representó el mayor intento de invasión que ha enfrentado el país, donde el ejército guatemalteco liderado por el general Rafael Carrera, derrotó a las fuerzas aliadas de Honduras y El Salvador, consolidando la soberanía nacional.

San José La Arada

Parroquia San José



La iglesia de San José La Arada, data del 1681, cuando se exoneró a la población de San José a pagar los tributos, los cuales serían utilizados para la construcción de dicha iglesia. Primero, tuvo una iglesia pajiza, luego una más formal que fue destruida en 1749, por lo que se contrató al maestro mayor Gregorio Ramírez para su construcción, por encargo del cura Joseph Garín. Las campanas están fechadas de 1731. La construcción de la iglesia fue finalizada en 1754.

Parque de Aventuras Paragliding



Si le gusta la aventura extrema este es el lugar, rodeado de montañas el deporte del parapente; con una pista profesional para lanzarse hacia el vacío, cuentan con un equipo de instructores que garantizarán la seguridad para realizar esta actividad extrema en Chiquimula.

Esquipulas

Basílica del Señor de Esquipulas



Es el principal atractivo turístico de la región y centro de peregrinación, donde se encuentra la milagrosa imagen del Señor de Esquipulas, visitada por miles de peregrinos cada año. Es la imagen de mayor veneración en toda Centroamérica y sur de México, fue esculpida por el escultor Quino Cataño en 1595. Edificada a instancias del primer arzobispo de Guatemala, Fray Pedro de Figueroa a solicitud de los pobladores, quienes aportaron los fondos su construcción, consta de 3 naves con una cúpula que da iluminación natural en el interior, su atrio está delimitado por 6 columnas de estilo barroco ecléctico.

Cerro Morolá



Próximo al Centro Histórico de Esquipulas, se encuentra un complejo cultural conformado por las Capillas del Via Crucis que muestran en cada estación pinturas de estilo bizantino, la Plaza del Peregrino lugar que fue bendecido por la Madre Teresa de Calcuta, templo de La Natividad, el Convento Franciscano Belén, resguardado por los sacerdotes de la orden Franciscana, la Capilla de La Virgen Lourdes que tiene una vista panorámica hacia el valle de Esquipulas, esta ruta fue el acceso original al poblado de Esquipulas.

La Piedras de Los Compadres



Este lugar tiene su historia, se encuentra a 2 kilómetros de la ciudad de Esquipulas, carretera antigua que se conectaba con Quezaltepeque y Chiquimula. Según cuenta la leyenda que dos compadres realizaron su viaje de visita desde la ciudad capital hacia la Natividad, el Convento Franciscano Belén, resguardado por los sacerdotes de la orden Franciscana, la Capilla de La Virgen Lourdes que tiene una vista panorámica hacia el valle de Esquipulas, esta ruta fue el acceso original al poblado de Esquipulas, actualmente es un lugar visitado por pobladores del occidente del país a realizar ritos religiosos.

Parque Ecológico Cueva de Las Minas



El Parque ecológico ubicado al sur de la ciudad de Esquipulas, en el cual podrán tener contacto con diversos animales a través de su zoológico, además de dar paseos en caballo, utilizar las diferentes tirolesas o simplemente darse un chapuzón en sus piscinas.

Iglesia Santiago Apóstol de Esquipulas



Ubicada frente a la Plaza de la Marimba en Esquipulas, más conocida como El Calvario, alberga la venerada imagen del Santo Cristo Crucificado de Esquipulas en el siglo XVII. Su construcción inició en 1680 y finalizó dos años después; después de la Basílica es una de las más visitada por peregrinos y turistas que visitan la capital de la fe.

Río Atulapa



Ubicado en el municipio de Esquipulas, sus aguas recorren varios balnearios que son aprovechados por visitantes para refrescarse del clima cálido, como el Turicentro Río Atulapa, La Villa de Esquipulas y El Parque Chatún entre otros, en sus alrededores es posible apreciar árboles y paisajes pintorescos.

Mercado de Artesanías de Esquipulas



Esquipulas, desde tiempos remotos se ha caracterizado por ofrecer a los peregrinos artesanos tradicionales del lugar, que con el tiempo se han vuelto tradicionales, como los famosos sombreros de palma adornados con gusanos de colores o toquilla, es tradición que estos gusanos adornen los vehículos de los visitantes. Otros artículos de gran importancia son los dulces de Esquipulas, siendo los más cotizados por los peregrinos la conserva de coco, el mazapán, canillitas de leche, alboroto y las famosas manías.

Reserva de La Biosfera Trifinio



Es una reserva que comparten Guatemala, Honduras y El Salvador; Protege varios hábitats interesantes como el bosque nuboso, bosque de pino-encino y en sus partes bajas bosque seco, el área cuenta con muchos afluentes de agua y es el lugar ideal para realizar caminatas y apreciar la flora y fauna local.

Finca Los Girasoles

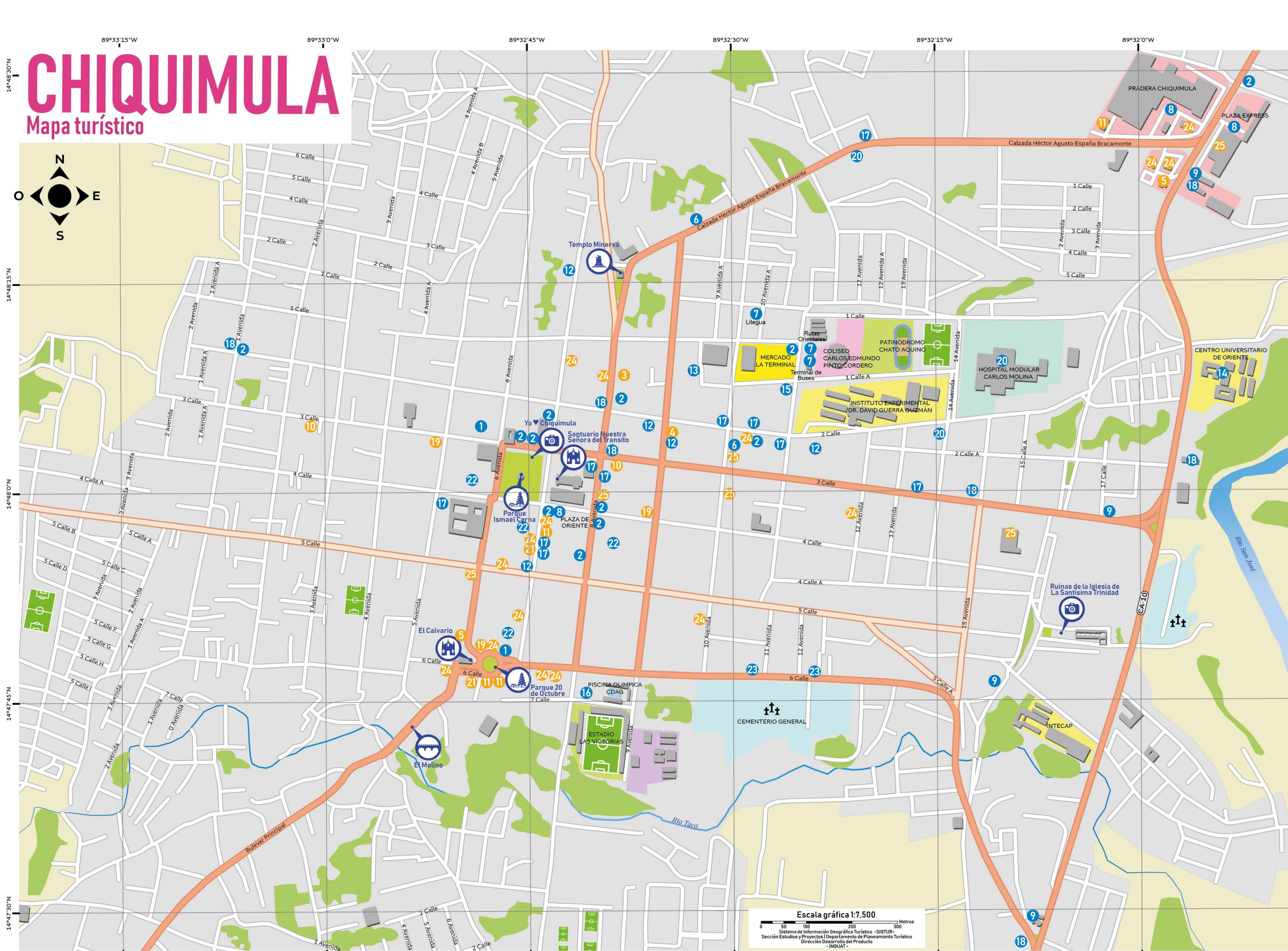


Es uno de los lugares visitados por los amantes de las flores, dedicada al agroturismo donde se promueve la producción del cultivo de girasoles, donde es posible caminar dentro de un campo repleto, especial para tomar fotografías únicas con vistas a los campos de girasoles.

Parador de Esquipulas



Bonito parador turístico conocido como El Mirador, es un paso obligado para quienes visitan Esquipulas para tomarse la foto del recuerdo de su visita a nuestra ciudad, miles de turistas y peregrinos que visitan Esquipulas en su peregrinación pasan por este lugar admirando la impresionante vista que hay hacia todo el valle de la ciudad de Esquipulas.



Instituto Guatemalteco de Turismo

Signos convencionales

- Carretera Centroamericana
- Calle principales
- Calle secundarias
- Calle urbanas
- Río
- Cementerio
- Área urbana
- Edificaciones

Símbolos turísticos

- Iglesia
- Monumento
- Parque, plaza
- Puente
- Sitio de interés turístico

Servicios

- Autobanco
- Banco
- Bar
- Bistro
- Cafetería
- Cajero automático
- Central de transferencia
- Centro comercial
- Centro de servicio
- Comedor
- Comida rápida
- Clinica de especialidades
- Cruz roja
- Edificio público
- Estación de bomberos
- Estación de policía
- Farmacia
- Gasolinera
- Heladería
- Hospital
- Panadería, pastelería
- Parque público
- Reparación de neumáticos
- Restaurante
- Supermercado

CHIQUIMULA

MAPA TURÍSTICO



Instituto Guatemalteco de Turismo

Signos convencionales

- Cabecera departamental
- Cabecera municipal
- Kilómetros
- Aeródromo
- Ruta Centroamericana
- Ruta Nacional
- Ruta Departamental
- Carretera pavimentada
- Camino de terracería
- Río
- Cuerpo de agua
- Área urbana
- Área protegida
- Limite departamental
- Limite internacional

Símbolos turísticos

- Agroturismo
- Aguas termales
- Área natural recreativa
- Arte paleolítico
- Artesanía
- Balneario
- Caída de agua
- Centro recreativo
- Cerro
- Complejo turístico
- Edificio colonial
- Iglesia
- Granja equina
- Lago, laguna o laguneta
- Mirador
- Monumento
- Parapente
- Parque acuático
- Producción artesanal de maña
- Puesto fronterizo
- Sitio de interés turístico
- Sitio histórico
- Sitio sagrado
- Vivero
- Volcán

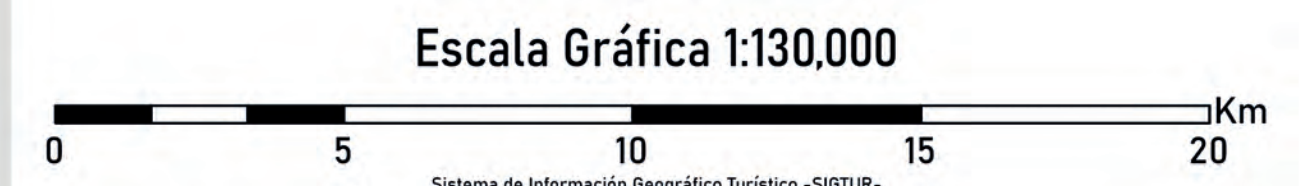
DISTRIBUCIÓN LIBRE, PROHIBIDA SU VENTA

UBICACIÓN GEOGRÁFICA



	Guatemala	Chiquimula	Camotán	Concepción Las Minas	Esquipulas	Ipala	Jocotán	Olopa	San Juan Ermita	San Jacinto	San José La Arada	Quezaltepeque
175												
206	31											
223	48	61										
231	56	69	22									
203	28	54	33	59								
204	29	2	59	67	52							
217	42	39	72	80	65	37						
196	21	10	51	59	44	8	29					
191	16	28	33	41	32	26	39	18				
185	10	36	53	61	18	34	47	26	20			
205	30	42	19	27	32	40	53	32	14	34		

Distancia en Kilómetros



Escala Gráfica 1:130,000

Sistema de Información Geográfico Turístico - SIGTUR -
Sección Estudios y Proyectos | Departamento de Planeamiento Turístico
Dirección Desarrollo del Producto Turístico
- INGUAT -

