

GUÍA TURÍSTICA SANTA ROSA



SANTA ROSA

El departamento de Santa Rosa ubicado en la región suroriente del país, cuenta con 14 municipios siendo su cabecera departamental Cuilapa, ubicada a 63 Km de la capital, sobre la ruta CA-01 Oriente. Posee una extensión territorial aproximada de 2,955 km²; presenta una geografía diversa, con zonas de montaña en el norte y una zona costera hacia el sur, que culminan en las playas del océano Pacífico. Santa Rosa es cuna del Pueblo Xinca, y aunque hoy en día se mantienen algunas comunidades, su cultura sigue muy presente en el territorio. Su clima es cálido y tropical, aunque algunas zonas puedan ser templadas, con altitudes que varían desde el nivel del mar hasta los 1,800 metros.

Artesanía

Las artesanías más representativas del departamento de Santa Rosa incluyen una gran variedad de productos y materiales. En San Juan Tecuaco, las artesanas xincas crean cesteros y botes utilizando tubo, cabaque y palma. Los talabarteros de Chiquimulilla se especializan en apajoles, cinchos y sillitas de montar. En las Playas de la costa sur como Monterrico y Las Lisas, es conocida por sus productos elaborados de conchas marinas. Por último, en Pueblo Nuevo Viñas se producen cestos de tusa, y en Casillas, morrales y redes de pita de maguay.

Gastronomía

La gastronomía de Santa Rosa es una muestra de sus ricas tradiciones, con platillos que destacan por su sabor e historia. Los más representativos se son los recados, como el Ixate, preparado con carne de animales y vestes y el Pepón, una salsa especial a base de pepita de ayote. También sobresale el Pulike, un guiso de carne de marrano o pollo criollo, que se utiliza en celebraciones especiales como los casamientos. Otros platillos tradicionales son el Chojín, los Chufles en crema y los estofados de tomate. Además, la cercanía con la costa sur permite disfrutar de una gran variedad de mariscos, entre los que destacan los deliciosos ceviches de Monterrico.

Cascada La Concepción



Es una hermosa caída de agua de aproximadamente 25 metros de altura, ubicada en la aldea de Concepción del municipio de Cuilapa. Inmersa en un entorno rodeado de rocas, árboles frondosos y vegetación que crea un paisaje pintoresco y sereno, ideal para quienes buscan una conexión con la naturaleza.

Museo Intercultural Xinca -MUXI



Situado frente al Parque Barrios en Cuilapa, Santa Rosa, es un espacio cultural dedicado a preservar y difundir la identidad, historia y patrimonio del pueblo Xinca, uno de los cuatro pueblos originarios de Guatemala. Este museo comunitario, alojado en el antiguo Palacio Municipal de la época colonial, es un edificio de mediados del siglo XX, constituye un referente clave para explorar la riqueza cultural del suroriente guatemalteco; exhibiendo piezas arqueológicas procedentes de asentamientos Xinca en el suroriente y costa sur.

Laguna de Ixpacó



Es un lugar verdaderamente único en Guatemala, situada en las faldas del complejo volcánico Tecuamburro, su coloración varía, a menudo descrita como lechosa, verde menta, verde jade o esmeralda, debido al alto contenido de azufre y la actividad geotérmica. Tiene un diámetro de aproximadamente 350 metros y la temperatura de sus aguas puede oscilar considerablemente, desde los 25°C hasta casi los 100°C en algunos puntos donde se puede observar cómo sale el azufre y burbujas de gas, lo que genera un ambiente místico y un olor característico a azufre.

Catarata El Saltón



Situada en las proximidades del histórico puente Los Esclavos, en el municipio de Cuilapa, es una impresionante caída de agua de unos 40 metros de altura. Su entorno natural, de exuberante vegetación se fusiona con la fuerza de la corriente de sus aguas, creando un espectáculo visual que invita a la contemplación y el disfrute de la naturaleza.

El Parque Centro de las Américas



Ubicado en la cabecera departamental de Santa Rosa, es un espacio emblemático que combina un diseño moderno con acabados marmoleados que conmemora el título auto adjudicado del municipio como el Centro del continente americano. Con elementos históricos y culturales que lo convierten en un punto de referencia y recreativo del municipio.

Laguna de La Azufrada



Forma parte del complejo volcánico de Tecuamburro, se encuentra en las proximidades del área llamada Peñas Blancas; su entorno, cautiva con un paisaje de gran belleza, donde las laderas exhiben tonalidades blanquecinas debido a los minerales expuestos por la actividad volcánica, creando un escenario único. Este entorno natural hace de la zona un atractivo para los amantes del montañismo y la exploración al aire libre.

Finca Calderas



Es un centro recreativo ubicado en el kilómetro 62.5 del municipio de Cuilapa, este lugar destaca por ser un espacio ideal para eventos, actividades al aire libre, inmerso en un entorno natural que combina áreas verdes, piscinas y senderos, ofreciendo una experiencia única que fusiona relajación, diversión y conexión con la naturaleza.

Puente Colonial Los Esclavos



Situado sobre el río Los Esclavos en Cuilapa, Santa Rosa, es una joya arquitectónica de la época colonial y un monumento histórico de la nación. Con más de 400 años de historia, este puente, construido por indígenas Xinca y según algunas fuentes por esclavos africanos, tiene una longitud de 100 metros aproximadamente y 5 metros de ancho, sostenido por 11 elegantes arcos de medio punto que reflejan un robusto diseño neoclásico.

Parque Nacional Laguna del Pino



Uno de los principales humedales de Guatemala, destaca por su rica biodiversidad, albergando una amplia variedad de especies animales y aves migratorias que atraen a turistas nacionales e internacionales. Ubicado en los municipios de Barberena y Santa Cruz Naranjo, declarada bajo la categoría de Parque Nacional, abarca dos grandes áreas naturales, el espejo de agua y los remanentes boscosos de cipreses y

Casillas

Laguna de Ayarza



También conocida como Lago Azul, es una hermosa laguna de origen volcánico tipo caldera, localizada entre los municipios de Casillas y San Rafael Las Flores; es uno de los precitados tesoros naturales de los Xincas, conocida como el Espejo de Santa Rosa, y se encuentra rodeada de peñascos de piedra con impresionantes entornos naturales y sus aguas cristalinas, con profundidades que superan los 230 metros en algunas zonas, hacen de esta laguna un lugar imperdible para visitar.

Oratorio



Esta impresionante catarata cuenta con tres caídas de agua que descienden por una pared vertical de piedra de unos 50 metros de altura. Sus aguas, cristalinas la mayor parte del año, se tornan más caudalosas en la temporada de lluvias, aumentando el número de caídas y variando su color. En la base, se forma una poza donde los visitantes pueden relajarse, nadar y disfrutar de la vista.

Barberena



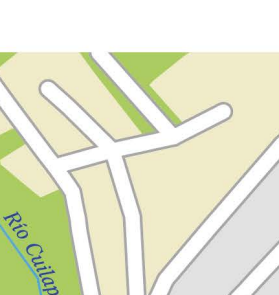
Es un monumento histórico ubicado en la cabecera municipal de Barberena, a pocos metros de la entrada, construido durante el gobierno de Manuel Estrada Cabrera (1898-1920), este templo es uno de los pocos que aún se conservan en el país de los más de 50 erigidos originalmente para celebrar las Fiestas Minervalvas, dedicadas a la diosa romana de la sabiduría y a la juventud estudiantil de Guatemala.

Templo de Minerva en Barberena



Es un monumento histórico ubicado en la cabecera municipal de Barberena, a pocos metros de la entrada, construido durante el gobierno de Manuel Estrada Cabrera (1898-1920), este templo es uno de los pocos que aún se conservan en el país de los más de 50 erigidos originalmente para celebrar las Fiestas Minervalvas, dedicadas a la diosa romana de la sabiduría y a la juventud estudiantil de Guatemala.

Playa de Monterrico



Es uno de los destinos costeros más populares y emblemáticos de Guatemala, tanto para locales como para turistas internacionales. Sus rasgos más distintivos, son su arena de color negro intenso, resultado de la erosión de las rocas basálticas de los volcanes, su cercanía con el canal de Chiquimulilla, permitiendo realizar paseos en lancha para observar aves y disfrutar de la flora y fauna acuática, ofreciendo una experiencia diferente al tradicional destino de sol y playa; combinando la belleza natural del lugar con la conservación marina y oferta turística.

Guazacapán

Turicentro El Edén



Este parque acuático ofrece una variedad de piscinas para todas las edades, así como una serie de toboganes para el disfrute de sus visitantes, además cuenta con un río de aguas azufradas para quienes gustan de una experiencia más relajada; mientras se sumergen en un entorno natural y tranquilo. Otra atracción popular en el parque es el canopy. Esta es una excelente opción para los visitantes que buscan un poco de adrenalina y aventura durante su visita al parque.

San Rafael Las Flores



Rodeado de árboles este parque ecológico ofrece varias alternativas para hacer actividades al aire libre, desde juegos infantiles como su resbaladero gigante hasta una piscina climatizada; y para los amantes de la aventura los paseos en cuatrimotos para recorrer sus senderos.

Parque Ecológico El Recuerdo



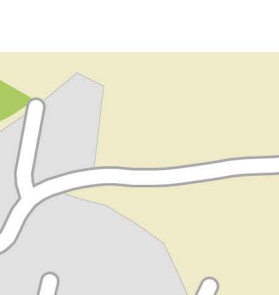
Rodeado de árboles este parque ecológico ofrece varias alternativas para hacer actividades al aire libre, desde juegos infantiles como su resbaladero gigante hasta una piscina climatizada; y para los amantes de la aventura los paseos en cuatrimotos para recorrer sus senderos.

El Volcán Cerro Redondo



Pequeño volcán inactivo ubicado en el municipio de Barberena, en el oriente del país, tiene una altitud aproximada de 1267 metros. Su cráter, de forma circular, tiene un diámetro de unos 100 metros y una profundidad de 20 metros, coronado por una cruz de madera que actúa como hito distintivo. Ideal para principiantes en montañismo gracias a su moderada altura y fácil acceso, ofrece desde su cima espectaculares vistas panorámicas de la planicie de Barberena y sus alrededores.

Reserva Natural de Monterrico



Refugio de andiación para las tortugas marinas panamá blanca y bauri, incluye dos valiosos ecosistemas, el estuario y el ecosistema costero-marino, que sirven como hábitats para especies durante etapas críticas de sus vidas. El 65% de la zona está cubierta por agua, formando parte del Canal de Chiquimulilla. Es la única parte protegida de plataforma continental en Guatemala. Este lugar es vital para la supervivencia de diversas especies, en peligro de extinción como la iguana verde, el caimán y las tortugas. Para protegerlas, la reserva lleva a cabo proyectos de reproducción en cautiverio con fines de educación, reintroducción en áreas afectadas, rescate y repoblación.

visitguatemala.gt
geovisitguatemala.gt
exploraguat.gt



OFICINAS ADMINISTRATIVAS REGIONAL V
Sub-Regional (Chimaltenango y Escuintla)
Calle del Hermano Pedro #3, Antigua Guatemala
Tel: +502 2290-2800; Ext. 6030, 6001
OFICINA DE INFORMACIÓN TURÍSTICA
5 Calle Oriente #11, Antigua Guatemala
Tel: +502 2290-2800; Ext. 6010, 6011 y 6146
Info: antigua@inguat.gov.gt

INSTITUTO GUATEMALTECO DE TURISMO
7ª avenida 1-17, zona 4, Centro Cívico
Tel: (502) 2290-2800 Ext. 1021 y 1022
info-lobby@inguat.gov.gt



GUATEMALA
DISTRIBUCIÓN LIBRE, PROHIBIDA SU VENTA

Aldea Monterrico



Es un reconocido destino turístico costero en el Pacífico guatemalteco, famoso por sus playas de arena volcánica negra, su ambiente relajado y su riqueza natural. Aunque es un pueblo pequeño, Monterrico se ha consolidado como uno de los destinos de playa más visitados del país, atrayendo a turistas nacionales e internacionales por su combinación de naturaleza, actividades de aventura y esfuerzos de conservación ecológica.

Avistamiento de Ballenas



El avistamiento de ballenas se lleva a cabo en pequeñas embarcaciones frente a las costas del Pacífico, particularmente en las playas de Monterrico, Chiquimulilla y muelle, cuando las ballenas jorobadas migran a estas aguas cálidas para reproducirse, aparearse y tener a sus ballenatos. Es posible observar delfines, tortugas, mantarrayas y peces voladores, lo que enriquece la experiencia. Esta actividad, que fusiona ecoturismo y conservación marina, cautiva a visitantes en busca de un encuentro cercano con la biodiversidad del océano. Los tours parten desde diversos puntos cercanos a estas costas.

Centro de Conservación Marina AGH



Es el brazo dedicado a la conservación e investigación marina de la Asociación Guatemalteca de Historia Natural, la misma organización que administra el Zoológico LA Aurora. Este proyecto se articula en torno a tres ejes fundamentales: la educación para la conservación, la investigación científica y la conservación directa de las tortugas marinas y el vital ecosistema marino-costero que las sustenta.

Centro de Estudios Conservacionista (CECOM)



Cerca de la playa pública de Monterrico, este centro se dedica a proteger las tortugas marinas, una especie en peligro de extinción, mediante la concientización de la comunidad y los visitantes. Durante la época de desova, que va de julio a diciembre, el centro adquiere los huevos recolectados por los lugareños. Estos huevos son cuidadosamente incubados; aproximadamente dos meses después, las pequeñas tortugas eclosionan y son preparadas para su liberación en la playa. Este proceso no solo contribuye a la conservación, sino que también ofrece una experiencia única y atractiva para turistas nacionales y extranjeros en el tortugario.

Estación Biológica el Banco



Creada en el 2017 por la Asociación Fundaseva de Guatemala e Indigo Expeditions como una fundación de conservación, primordialmente, para proteger a las tortugas marinas y sus hábitats naturales. Inspirada en el dedicado trabajo que se realiza en la comunidad de El Banco, esta estación brinda apoyo para el trabajo que se realiza en el Tortugario, además de proporcionar bases para proyectos internacionales de ecoturismo y conservación.

Biotopo Monterrico Hawaii



Esta valiosa reserva natural, situada cerca de las playas de la costa sur y rodeada de manglares, se dedica a la conservación y reproducción de especies en peligro de extinción, como la tortuga marina, la iguana verde y los caimanes. Gestionada por el Centro de Estudios Conservacionistas de la Universidad de San Carlos de Guatemala, se encuentra en las playas de Monterrico, abarca 20 kilómetros a lo largo de la costa del Pacífico y sirve como refugio para diversas especies del ecosistema.

Canal de Chiquimulilla



Un pintoresco canal navegable bordeado por manglares, conecta los departamentos de Escuintla, Santa Rosa y Jutiapa. Alberga el mayor bosque de manglar de la región y sirve como hogar temporal para más de 500 especies de aves migratorias y residentes. Durante su recorrido, se puede admirar una rica diversidad de fauna, convirtiéndolo en un paseo imprescindible de la zona.

Playa Boca Barra El Dormido



Situada en la costa sur de Santa Rosa, es por su esplendor natural y tranquilidad, destaca su ambiente rústico y su conexión con la naturaleza, es ideal para quienes buscan escapar del bullicio; rodeada de manglares y biodiversidad, ofrece un paisaje impresionante con oportunidades para el ecoturismo, la fotografía o simplemente descansar bajo sus costas soleadas.

Reserva Natural Privada Ecopark La Aventura




Está localizada entre selvas tropicales y paisajes acunados por la sierra madre y el bello volcán Tecuamburro, esta reserva natural ecológico de 40 manzanas de extensión, sirve como reserva para especies silvestres de flora y fauna, y protege varios nacimientos de agua. La vista al parque fomenta la conciencia ambiental, además de servir como lugar de relajación y diversión a personas de todas las edades y nacionalidades.

Playa Las Lisas



Es una de las playas preferidas por los visitantes durante la semana santa; de arena negra volcánica, rodeada por árboles tropicales y manglares, ofrece un ambiente tranquilo ideal para relajarse y disfrutar del mar. Su acceso requiere cruzar el Canal de Chiquimulilla en lancha, lo que añade un toque de aventura. Los atardeceres, con tonos rojizos que contrastan con la arena oscura, son espectaculares, también es uno de los sitios ideales para el avistamiento de ballenas (de diciembre a marzo), cuenta con servicios básicos como restaurantes y hospedajes rústicos.

Reserva Natural Hawaii




Esta reserva cuenta con uno de los ecosistemas más diversos del mundo, está situada en las playas del mismo nombre, es apreciada por sus bellos manglares ocupados por infinidad de aves migratorias. Se puede apreciar un biotopo con bosques, laberintos naturales y variedad de animales silvestres como mapaches, osos hormigueros, cocondinos e iguanas.

Playa El Chapetón



Es una joya oculta en la costa del Pacífico, ideal para quienes buscan tranquilidad y conexión con la naturaleza, se caracteriza por sus aguas serenas, arenas oscuras y su entorno natural. El desembarcadero del río Los Esclavos al mar añade un encanto especial al paisaje, creando un ambiente perfecto para las actividades acuáticas ideales para principiantes, como el paddleboard. Los atardeceres, son un espectáculo imperdible, perfectos para fotografías o simplemente disfrutar del paisaje.

Playa Hawaii



Es una playa conocida por sus actividades de ecoturismo, especialmente en la liberación de tortugas marinas. Perfecta para los amantes de la naturaleza por su ambiente tranquilo, además es un lugar de paso para aves migratorias; perfecto para tomar el sol y disfrutar del cálido clima de las costas del pacífico guatemalteco.

Volcán Tecuamburro



Perfecto para montañistas principiantes, ofrece una experiencia accesible y gratificante. Este estratovolcán, con una altitud aproximada de 1,845 metros sobre el nivel del mar, se encuentra entre los municipios de Chiquimulilla y Pueblo Nuevo Viñas en Santa Rosa; aunque cuenta con varias cimas, el Cerro de Miraflores es su punto más elevado. Es conocido también como la Montaña de Chiquimulilla, y su ascenso se completa en tan solo una hora y media.

Santa Cruz Naranjo



Es una pequeña cascada formada por las aguas del río Las Cañas, despliega un encanto singular a través de las aguas cristalinas y frescas que invitan a los visitantes a sumergirse y disfrutar de su suave corriente. Enmarcada por una densa vegetación y un muro de rocas, crea un refugio natural perfecto para relajarse bajo el sol.

Nueva Santa Rosa



Ubicado en el municipio de Nueva Santa Rosa, con una altitud de 1815 metros sobre el nivel del mar, es ideal para los amantes del senderismo y la naturaleza, ya que se considera de dificultad media-baja. El ascenso y descenso se puede completar en aproximadamente una hora y en la cima, los excursionistas encontrarán una torre en forma de cruz, que no solo marca la altura del volcán, sino que también sirve como una señal que se ha llegado al punto más alto, ofreciendo una recompensa visual al final de la caminata.

Santa Rosa de Lima



Ubicado en Santa Rosa de Lima, es un balneario ideal para quienes buscan un lugar diferente y pasar el día en familia o con amigos. Cuenta con varias piscinas y una pequeña laguneta donde se puede navegar en canoas; además tienen un minizoológico con algunos animales de granja, con los cuales se puede interactuar; actividad que disfrutan principalmente a los niños.

Turicentro Las Victorias



Este conocido balneario es el lugar perfecto para un día de esparcimiento en familia, sus instalaciones incluyen piscinas para todas las edades y un emocionante tobogán que garantiza la diversión. Además de las actividades acuáticas, el balneario ofrece un entorno natural ideal para la relajación. Sus zonas verdes y senderos rodeados de árboles invitan a dar caminatas tranquilas y a disfrutar del aire libre, convirtiéndolo en un destino excelente para escapar del calor y pasar un día inolvidable.

Iglesia Santa Rosa de Lima



Es una iglesia de 250 años de antigüedad construida sobre un oratorio y es hogar de la patrona Santa Rosa de Lima, primera santa beatificada del continente americano y a quien se debe el nombre del departamento.

Turicentro Las Posas



Este conocido balneario es el lugar perfecto para un día de esparcimiento en familia, sus instalaciones incluyen piscinas para todas las edades y un emocionante tobogán que garantiza la diversión. Además de las actividades acuáticas, el balneario ofrece un entorno natural ideal para la relajación. Sus zonas verdes y senderos rodeados de árboles invitan a dar caminatas tranquilas y a disfrutar del aire libre, convirtiéndolo en un destino excelente para escapar del calor y pasar un día inolvidable.

