



Instituto Guatemalteco de Turismo

## ESCUINTLA

Escuintla, ubicado entre volcanes y cálidas playas del Pacífico, es un destino imperdible en Guatemala. Su diversidad geográfica ofrece experiencias únicas, desde explorar el imponente Volcán Pacaya hasta relajarse en las playas de arena negra a lo largo de su litoral. Además, cuenta con sitios de interés arqueológico, ideales para los amantes de la historia y la cultura prehispánica. Con un clima tropical durante todo el año y una gastronomía rica en sabores costños, Escuintla combina naturaleza, aventura y tradición en un solo lugar.

### Artesanía



Entre las artesanías más destacadas de Escuintla se encuentran la cestería en palma, las tradicionales hamacas de cáñamo y los tejidos de algodón con diseños tradicionales del Centroamérica. Fundado en 2016, ofrece experiencias de salto tándem severos en sus instalaciones, combinando adrenalina, seguridad y profesionalismo. Con instructores certificados, equipos de última generación y aviones especializados; para vivir la emoción de la caída libre en un entorno controlado y natural, ideal para quienes buscan aventura con total confianza.

### Gastronomía



La gastronomía se distingue por su riqueza marina y tropical, reflejando la influencia de sus comunidades costeras. Entre sus platos más representativos destacan los mariscos frescos como camarones, cangrejos y pescados, preparados en caldos y guisos tradicionales. El chimol de zapatero, elaborado con tomates asados, cebollas y especias, es una receta que acompaña al pescado local. Además, la región ofrece una gran variedad de frutas tropicales, que se disfrutan en jugos, postres y refrescos naturales. Las bebidas tradicionales a base de maíz y coco también forman parte esencial de su identidad culinaria.

### Palín

#### Finca El Barretal



Ubicada en Palín, cerca del volcán Pacaya es una finca ecoturística ideal para escapar de la rutina, rodeada de bosque y nacimientos de agua, ofrece senderos, cascadas, avistamiento de aves y actividades como rapel nocturno con luces LED, ciclismo y recorridos por cultivos de café orgánico. A solo 45 minutos de la ciudad de Guatemala, es perfecta para disfrutar de la naturaleza, la aventura y el descanso en un entorno seguro y acogedor.

#### Iglesia San Cristóbal Mártir



Iglesia de estilo colonial y ha sido testigo de la evolución de Palín a lo largo del tiempo, junto con la ceiba centenaria que está en el parque, forman un conjunto que se considera el Centro Histórico del municipio. La fiesta patronal se celebra el 30 de julio en honor a San Cristóbal Mártir; realizando diversas actividades religiosas; convirtiéndose en un punto de referencia para la comunidad de Palín.

### San Vicente Pacaya



#### Cascada El Chorrón

Esta cascada es una joya natural escondida en la finca Los Lavaderos, muy conocida por los habitantes de San Vicente Pacaya. Se encuentra rodeada de exuberante vegetación, y el camino para llegar a ella es una experiencia en sí misma: senderos llenos de vida, el sonido constante del agua y una atmósfera de tranquilidad que lo conecta con la naturaleza.

#### Hacienda Tierra de Fuego



Este refugio natural combina aventura, descanso y paisajes volcánicos en un entorno privilegiado; ofrece áreas de camping, senderos ecológicos, hospedaje y un restaurante con cocina local, todo rodeado por la imponente presencia del Volcán Pacaya y vistas panorámicas a otros volcanes cercanos, lo que la convierte en un destino ideal para quienes buscan reconectar con la naturaleza y disfrutar de actividades al aire libre.

### Santa Lucía Cotzumalguapa



#### Iglesia de Santa Lucía Virgen y Mártir

La iglesia, de estilo colonial, dedicada a Santa Lucía, Virgen y Mártir, cuya festividad se celebra el 13 de diciembre con misas, convivios, maimba, bailes de mores y quema de pólvora. En su frontispicio destaca un escudo real con corona, cruz y tres estrellas, símbolos de la Orden de San Francisco. Flanqueado por dos leones que aluden al Reino de León en España.

#### Museo de la Cultura Cotzumalguapa



Este museo se encuentra en una propiedad rural conocida como Bilbao. El sitio fue ocupado por los mayas durante el periodo preclásico y alcanzó su máximo esplendor cultural en el periodo clásico, aunque probablemente ya estaba deshabitado al momento de la llegada de los conquistadores españoles. El lugar representa un claro ejemplo de que la riqueza de la cultura maya no se limita únicamente a las tierras de Petén.

#### Museo del Azúcar de Guatemala



#### Museo del Azúcar de Guatemala

Inaugurado el 5 de junio de 2014, es un espacio educativo que destaca la evolución histórica, tecnológica y social de la agroindustria azucarera en el país. A través de exhibiciones interactivas, una línea del tiempo y recursos audiovisuales, los visitantes descubren el proceso de producción del azúcar, sus derivados y el impacto de los ingenios en el desarrollo nacional.

#### Museo El Baúl



Es un espacio que resguarda y revive importantes vestigios prehispánicos, una civilización que floreció en la región durante el periodo clásico. Alberga esculturas monumentales talladas en piedra, altares, estelas y figuras zoomorfas, muchas de las cuales fueron halladas en el sitio arqueológico El Baúl, parte de un complejo mayor que incluye también los sitios Bilbao y El Castillo.

### Sipacate



#### Parque Nacional Sipacate - Naranjo

Este parque resguarda uno de los remanentes de bosque de mangle mejor conservados en la costa sur, estos bosques actúan como barrera natural contra las mareas provocadas por huracanes. Considerado un ecosistema clave para la biodiversidad y la productividad regional; además de albergar una rica variedad de especies, es un santuario de tortugas marinas y un entorno ecológico sumamente frágil que merece especial cuidado y conservación.

#### Playa de Sipacate



Una de las playas imperdibles para los amantes del mar y la aventura. Con su arena volcánica y oleaje constante es ideal para practicar surf durante todo el año, lo que le ha valido el reconocimiento internacional como "Paraiso del surf". Además, ofrece actividades como pesca deportiva, paseos en lancha y caminatas escénicas al atardecer. Su ambiente tranquilo, rodeado de naturaleza y comunidades locales, la convierte en una excelente para disfrutar del mar.

#### Playa Rama Blanca



Con su arena volcánica y oleaje suave, esta playa ofrece un ambiente sereno ideal para caminatas al atardecer, descanso frente al mar y momentos de contemplación. Alejada del bullicio urbano y rodeada de paisajes costeros auténticos, Rama Blanca invita a disfrutar la belleza del Pacífico guatemalteco en un entorno relajado, perfecto para viajeros que valoran la tranquilidad y la sencillez.

#### Playa La Empalizada



Esta playa es un rincón tranquilo de la costa del Pacífico, ideal para quienes buscan contacto directo con la naturaleza. Con su arena volcánica y oleaje moderado, es perfecta para caminatas escénicas, observación de aves y momentos de descanso frente al mar. Su ambiente sereno y poco intervenido la convierte en un sitio ideal para la relajación, lejos del bullicio urbano.

#### Autódromo Pedro Cofino



Es una pista especializada para competencias de autos, motos y kart. Inaugurado en 2002 y remodelado en 2007 en honor al piloto Pedro Cofino Kepler, cuenta con una pista de 453 metros, 8 curvas cerradas y 1 recta principal de 400 metros. Sus instalaciones incluyen para 60 vehículos, gradadores y terrazas para el público. Es sede de los campeonatos nacionales y eventos como track days, cursos de conducción y duatlones.

#### Catedral Nuestra Señora de Concepción



Fundada oficialmente en 1545 en Escuintla, es una destacada construcción barroca que refleja el arte y la historia colonial. Iniciada como una ermita en el siglo XVI, fue transformada en templo formal en 1649 y completada en 1737 con su campanario, convento y sacristía. A lo largo del tiempo ha sido restaurada tras daños como los del terremoto de 1862, incluyendo intervenciones en su fachada en 1985, lo que ha permitido conservar su valor patrimonial y arquitectónico.

#### Finca Zapote



Ubicada en las faldas del imponente Volcán de Fuego, esta finca ofrece un entorno natural espectacular, donde el hermoso nacimiento de agua alimenta una piscina natural, cuatro lagos y una exuberante variedad de flora y fauna. El paisaje se vuelve aún más impresionante cuando el volcán entra en erupción, creando una experiencia visual única. Con una larga tradición en el cultivo de árboles de quina, la finca está registrada como Reserva Natural Privada, lo que garantiza su compromiso con la conservación.

#### Parque Acuático Aqua Park



Es un sitio ideal para disfrutar en familia o con amigos, gracias a sus múltiples piscinas, toboganes y áreas verdes, ofrece diversión y descanso en un entorno natural. Con un río que atraviesa el parque, zonas deportivas, jardines amplios y espacios para picnic, Aqua Park combina entretenimiento acuático con actividades al aire libre.

#### Auto Safari Chapín



Esta reserva natural está ubicada en la carretera entre Guanagazapa y Taxicó, tiene como objetivo preservar la biodiversidad y fomentar el respeto por el entorno. Los visitantes pueden recorrer el área en sus vehículos y observar una gran variedad de especies como leones, rinocerontes, jaguares, jirafas, tucanes, monos araña y más, todos en espacios abiertos que simulan su hábitat natural.

#### Gravity Skydive



El primer centro de paracaidismo profesional en Guatemala y la única zona de salto en el país de Centroamérica. Fundado en 2016, ofrece experiencias de salto tándem severos en sus instalaciones, combinando adrenalina, seguridad y profesionalismo. Con instructores certificados, equipos de última generación y aviones especializados; para vivir la emoción de la caída libre en un entorno controlado y natural, ideal para quienes buscan aventura con total confianza.

#### Parque Acuático Aventura



Este parque acuático, cuenta con una amplia variedad de atracciones para todas las edades, incluyendo piscinas con juegos interactivos, áreas especiales para bebés, zonas familiares y espacios exclusivos para adultos. Destacan su piscina de olas, un emocionante río de toboganes gigantes, toboganes infantiles y un circuito de canopy con ocho plataformas de lanzamiento, ideal para quienes buscan aventura y diversión en un entorno seguro y refrescante.

#### Parque Acuático Costa Linda



Ubicado en la lotificación Torre Molinos, en la autopista al Puerto Quetzal, es un lugar ideal para disfrutar en familia. Rodeado de naturaleza y con un clima cálido durante todo el año, ofrece piscinas al aire libre conectadas por cascadas, áreas infantiles, juegos acuáticos y un emocionante tobogán gigante. Además, cuenta con ranchos, churrasqueros, salones para descanso, canchas deportivas, creando un ambiente perfecto para relajarse y divertirse.

#### Parque Acuático El Viejo Oeste



En el interior de la lotificación Quintas La Ponderosa, ofrece diversión sin límites a toda la familia. Sus principales atracciones destacan una plaza de juegos acuáticos interactivos, toboganes gigantes, una piscina con olas y un río rápido de aguas turbulentas. Además, cuenta con experiencias temáticas como la Caverna del Murciélago Perdido, la Mina del Cuatrecasos y un túnel vegetal, donde los visitantes pueden refrescarse en las caídas de agua helada, todo en un entorno lleno de diversión.

#### Parque Acuático Guatemala



Ubicado en Masagua, es un destino ideal para disfrutar en familia. Ofrece piscinas al aire libre, toboganes, juegos acuáticos, áreas verdes, restaurante, mini zoológico y espacios para picnic, rodeado de naturaleza y con clima cálido todo el año, perfecto para una día soleado.

### La Democracia



Este parque alberga una exposición permanente de monolitos cósmicos y figuras zoomorfas prehispánicas, representando cabezas de animales talladas en piedra. Las piezas pertenecen a culturas antiguas de las tierras bajas del Pacífico guatemalteco y reflejan las primeras expresiones artísticas de la región, conservadas en un entorno accesible para el público.

#### Parque Central de la Democracia



Este museo exhibe valioso material arqueológico de los periodos Preclásico y Posclásico, con especial énfasis en la cultura Monte Alto. Sus colecciones incluyen figuras que representan las primeras expresiones artísticas de antiguos asentamientos, al momento de la transición entre la caza y pesca; y el inicio de la agricultura. Además, ofrece una muestra de documentos, libros antiguos, y una exposición de pintura contemporánea de artistas guatemaltecos.

### San José



#### Playa Puerto de San José


Es de las playas más visitadas, por su arena volcánica, aguas cálidas y ambiente relajado. Ideal para disfrutar del sol o practicar surf, también ofrece espectaculares vistas de los buques y cruceros internacionales que arriban al cercano Puerto Quetzal, creando un paisaje único entre naturaleza y modernidad. Con opciones de hospedaje y gastronomía local especialmente mariscos frescos, perfecta para familias y viajeros que buscan descanso y aventura junto al mar.

#### Puerto de San José



Ubicada en el departamento de Escuintla, el Puerto San José es uno de los destinos de playa más visitados de la costa del Pacífico guatemalteco. A solo 110 km al sur de la Ciudad de Guatemala, este puerto marítimo y balneario cautiva con playas de arena volcánica negra, ambiente animado y opciones recreativas para familias, surfistas y viajeros que buscan sol y mar. Es especialmente concurrido durante fines de semana y días festivos, convirtiéndose en un punto clave del turismo nacional.

### Escuintla



### Masagua



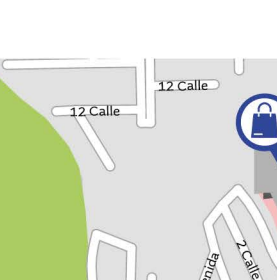
### Playa de Iztapa



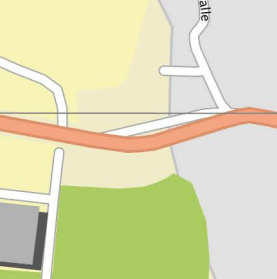
### Marina Pez Vela



### Parque Acuático Aqua Magic



### Museo Rubén Chevez Van Dorne



### Parque Acuático El Viejo Oeste




### Parque Acuático Guatemala



### Parque Acuático Aventura



### Parque Acuático Costa Linda



### Parque Acuático Aqua Park



### Parque Acuático El Viejo Oeste



### Parque Acuático Guatemala



### Parque Acuático Aventura



### Parque Acuático Costa Linda



### Parque Acuático Aqua Park



### Parque Acuático El Viejo Oeste



### Parque Acuático Guatemala



### Parque Acuático Aventura



### Parque Acuático Costa Linda



### Parque Acuático Aqua Park



### Parque Acuático El Viejo Oeste



### Parque Acuático Guatemala



### Parque Acuático Aventura



### Parque Acuático Costa Linda



### Parque Acuático Aqua Park



### Parque Acuático El Viejo Oeste



### Parque Acuático Guatemala



### Parque Acuático Aventura



### Parque Acuático Costa Linda



### Parque Acuático Aqua Park



### Parque Acuático El Viejo Oeste



### Parque Acuático Guatemala



### Parque Acuático Aventura



### Parque Acuático Costa Linda



### Parque Acuático Aqua Park



### Parque Acuático El Viejo Oeste



### Parque Acuático Guatemala



### Parque Acuático Aventura



### Parque Acuático Costa Linda



### Parque Acuático Aqua Park



### Parque Acuático El Viejo Oeste



### Parque Acuático Guatemala



### Parque Acuático Aventura



### Parque Acuático Costa Linda



### Parque Acuático Aqua Park



### Parque Acuático El Viejo Oeste



### Parque Acuático Guatemala



### Parque Acuático Aventura



### Parque Acuático Costa Linda



### Parque Acuático Aqua Park



### Parque Acuático El Viejo Oeste



### Parque Acuático Guatemala



### Parque Acuático Aventura



### Parque Acuático Costa Linda



### Parque Acuático Aqua Park



### Parque Acuático El Viejo Oeste



### Parque Acuático Guatemala



### Parque Acuático Aventura



### Parque Acuático Costa Linda



### Parque Acuático Aqua Park



### Parque Acuático El Viejo Oeste



### Parque Acuático Guatemala



### Parque Acuático Aventura



### Parque Acuático Costa Linda



### Parque Acuático Aqua Park



### Parque Acuático El Viejo Oeste



### Parque Acuático Guatemala



# ESCUINTLA

## MAPA TURÍSTICO



### Signos convencionales

- Cabecera departamental
- Cabecera municipal
- Kilómetros
- Ruta Centroamericana
- Ruta Nacional
- Ruta Departamental
- Carretera pavimentada
- Camino de terracería
- Volcán
- Río
- Cuerpo de agua
- Área urbana
- Área protegida
- Límite departamental

### Símbolos turísticos

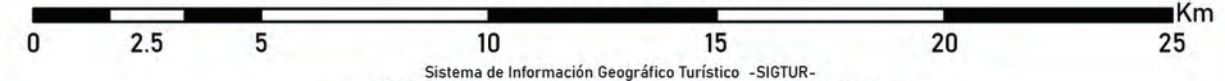
- Aeródromo
- Agroturismo
- Área natural recreativa
- Área protegida
- Autódromo
- Balneario o turicentro
- Caída de agua
- Cerro
- Destino turístico
- Iglesia
- Lecho de lava
- Macizo
- Marina
- Museo
- Paracaidismo extremo
- Parque
- Parque acuático
- Pesca deportiva
- Pista de carreras de autos
- Playa
- Puerto
- Sitio arqueológico
- Sitio de interés turístico
- Vivero
- Volcán
- Zoológico

	Guatemala	Esquíntla	Guamuzacapa	Masagüa	Palín	Izapa	Nueva Concepción	La Democracia	Santa Lucía Cotzumalguapa	Pro. San José	Pueblo Nuevo Tiquisate	Siquinalá	La Gomera	San Vicente Pacaya
59														
84	25													
71	12	37												
42	17	42	29											
130	66	96	59	88										
150	93	118	105	110	164									
92	35	60	47	52	106	76								
91	34	59	46	51	105	59	17							
110	51	76	39	68	144	86	85							
148	89	114	101	106	160	17	72	55	139					
83	26	51	38	43	97	67	09	08	77	66				
111	57	82	69	74	128	98	22	39	108	94	31			
47	28	53	40	11	99	121	63	62	79	117	54	85		

### Distancia en Kilómetros



Escala gráfica 1:165,000



Sistema de Información Geográfica Turística -SIGTUR-  
Sección Estudios y Proyectos | Departamento de Planeamiento Turístico  
Dirección Desarrollo del Producto  
- INGUAT -

### UBICACIÓN GEOGRÁFICA

DISTRIBUCIÓN LIBRE. PROHIBIDA SU VENTA