

SACATEPÉQUEZ

Este pequeño, pero vibrante departamento, combina historia, cultura y naturaleza. Destaca La Antigua Guatemala, su inigualable ciudad colonial declarada Patrimonio Cultural de la Humanidad por la UNESCO, ante el marco imponente de sus volcanes, y su clima templado lo convierte en el destino ideal para realizar ecoturismo o simplemente perderse en sus calles empedradas que narran siglos de historia. El visitante podrá ser testigo de tradiciones únicas como lo son los Festivales de Barriletes Gigantes en Santiago Sacatepéquez y Sumpango, o la Semana Santa, con sus procesiones solemnes, que a su paso convierten cada rincón en un lienzo de fe y color. Podrás descubrir en cada uno de sus 16 municipios, la esencia de su cultura, tradiciones y la calidez de su gente.

Artesanía
En Sacatepéquez se fusiona la creatividad y tradición. Destacan los textiles de San Antonio Aguas Calientes, Santo Domingo Xenacoj y Sumpango; la cerámica mayolita de la Antigua y las reconocidas botas de cuero de Pastores. Mientras la cestería, las artesanías en madera y las de hierro forjado son pilares en municipios como Ciudad Vieja, Jocotenango y Santa Lucía Milpas Altas. Cabe resaltar los emblemáticos barriletes gigantes que engalanan los cielos de Santiago Sacatepéquez y Sumpango.

Gastronomía
Es una fusión de sabores ancestrales y españoles. El maíz, frijol y chiles son la base de su gastronomía; destacan el pepián de res, carnes, un guiso espeso de res, pollo y cerdo; o la pilyolada antigua, una ensalada fría de frijoles con embuditos, vegetales, especias y siempre. Además de los tradicionales dulces, herencia hispanoárabe, tales como mazapanes, canillitas de leche, la pepitoria, los nutgados o colochos de guayaba; estos y otros platillos, crean una experiencia culinaria única.



Jocotenango

Parroquia Nuestra Señora de La Asunción
Esta iglesia de gran valor histórico, construida durante la época de la colonia; su arquitectura se distingue por su sencillez, la cual contrasta con el valor artístico de los retablos e imágenes en su interior. Es el centro de las celebraciones patronales del municipio de Jocotenango, realizadas en honor a Nuestra Señora de la Asunción, con su día principal el 15 de agosto, fecha en la que el templo se convierte en el punto de encuentro de devotos y visitantes.

Finca La Azotea
Es un centro cultural, que ofrece experiencias únicas. Sus principales atractivos son los museos, siendo el del Café el principal, mostrando a los visitantes el proceso de la caficultura y Casa X'ojom que exhibe instrumentos autóctonos como la marimba que narran la riqueza de una cultura milenaria. Además, la finca ofrece actividades como recorridos a caballo, convirtiéndose en un destino ideal para quienes buscan una combinación de historia, tradición y agroturismo.

San Antonio Aguas Calientes

Museo Casa del Tejido Antiguo
Fundado en 1998 por Alida Pérez Santos, es un espacio dedicado a la preservación del arte textil maya. Su colección, proveniente de varios departamentos de Guatemala, incluye piezas centenarias que demuestran la calidad y diversidad. Destacando técnicas ancestrales de tejido y bordado como el telar de cintura, el telar de pie y el telar de dedos, exhibiendo una variedad de prendas como güipiles, fajas y coyocales, con el objetivo de ilustrar el arte y la cosmovisión maya.

Turismo Comunitario
Ofrece una experiencia vivencial y sostenible gestionada por varias familias locales. Estos proyectos permiten a los visitantes sumergirse en la cultura maya a través de talleres de tejido con telar de cintura, clases de cocina tradicional y caminatas guiadas. Su modelo se centra en el turismo responsable, donde los ingresos benefician directamente a la comunidad, promoviendo la preservación de las tradiciones y un impacto social positivo.

Santa Catarina Barahona

La Iglesia de Santa Catarina Virgen y Mártir
Esta iglesia católica, fue construida en la época colonial, y es el epicentro de las celebraciones religiosas de Santa Catarina Barahona. Su patrona, Santa Catarina Mártir, a quien rinden homenaje cada año con una feria y festividades que culminan el 25 de noviembre, atrayendo a devotos y visitantes que buscan conocer las tradiciones locales. Esta iglesia presenta rasgos históricos, artísticos y arquitectónicos que la hacen sobresalir como un hito urbano de su municipio.

Piscinas Artesanales Pasiwan
Es un pequeño y acogedor sitio que se caracteriza por sus piscinas alimentadas por agua que brota de los nacimientos naturales en la zona, garantizando su frescura. El lugar está rodeado de naturaleza y ofrece un ambiente tranquilo y familiar, ideal para escapar del bullicio de la ciudad. Además de las piscinas, cuenta con churrascueras, áreas de descanso y una serie de senderos ecológicos que rodean el lugar, lo que lo convierte en un sitio perfecto para disfrutar de un día de campo.

Santa Lucía Milpas Altas

Iglesia Santo Tomás Apóstol
Ubicada en la aldea Santo Tomas Milpas Altas, es una bella y pequeña iglesia centro de las celebraciones en honor a su patrono, Santo Tomás Apóstol; cuya festividad se celebra el 21 de diciembre. Durante esa día, la comunidad y sus alrededores se congregan en el templo para participar en misas, procesiones, otras actividades religiosas. Aunque es un lugar de encuentro para la fe, el templo también es un punto de referencia cultural y un ejemplo de la arquitectura religiosa de la región.

Parque Ecológico Florencia
Aunque ubicado en Santa Lucía Milpas Altas, es administrado por la Municipalidad de La Antigua Guatemala. Esta peculiaridad se debe a que la finca que lo alberga fue donada a dicha municipalidad en 1954, que desde entonces ha asumido su gestión y conservación. El parque ofrece una variedad de espacios recreativos para disfrutar de la naturaleza, incluyendo senderos para caminatas y ciclismo, áreas de picnic, canchales deportivos, piscinas y una laguna artificial.

Santa María de Jesús

Viñedo Chateau DeFay
Con su arquitectura inspirada en los castillos europeos, es famoso por cultivar variedades de uva como Merlot, Cabernet Sauvignon, Pinot Noir y Sauvignon Blanc. Ofrece una experiencia completa de enoturismo, donde los visitantes pueden realizar tours guiados para aprender sobre el proceso de la vid, desde la siembra hasta la cosecha. La experiencia se complementa con catas de vino y la posibilidad de disfrutar de un restaurante con vistas espectaculares.

Sumpango
Cada 1 de noviembre, Sumpango celebra su Festival de Barriletes Gigantes, una explosión de color, arte y tradición que transforma el cielo en una galería de mensajes. Los barriletes, algunos de más de 20 metros, no solo impresionan por su tamaño y diseño, sino por sus potentes mensajes sociales y espirituales. Cabe resaltar que la técnica para su elaboración local es declarada como Patrimonio Cultural Inmaterial de la Humanidad por la UNESCO.

Santiago Sacatepéquez

Museo Regional Santiago Sacatepéquez
Es una parada imperdible para quienes desean conocer la historia y cultura viva de Santiago Sacatepéquez. Fundado en 1977, ofrece exposiciones permanentes sobre la vida prehispánica, la agricultura, tradición, las costumbres locales, incluyendo indumentaria maya y un impresionante barrilete gigante, ideal para turistas interesados en el patrimonio y las tradiciones únicas de la región.

Festival Barriletes Gigantes de Santiago
Este festival se celebra cada 1 de noviembre, durante el Día de Todos los Santos, combinando arte, espiritualidad y cultura, en una impresionante exhibición de barriletes gigantes, elaborados con papel de china y estructuras de bambú, y según la cosmovisión local, estos sirven como mensajeros entre los vivos y los muertos, creando un puente entre el mundo terrenal y el espiritual. La técnica para la elaboración de estos barriletes, fue declarada como Patrimonio Cultural Inmaterial de la Humanidad por la UNESCO.

Iglesia San Francisco El Grande
Se alza majestuosa a pesar del paso de los siglos, su fachada barroca, columnas salomónicas y nichos de santos, son testimonio de resiliencia y devoción, donde el tiempo y los terremotos esculpieron su belleza única. Pero el verdadero corazón reside en su interior; lugar de descanso final del Santo Hermano Pedro de Betancur, primer santo centroamericano; donde miles de peregrinos acuden a su tumba en busca de un milagro, llenando el aire con una mezcla de fe, esperanza y gratitud.

Museo Nacional de Arte de Guatemala
Ubicado en el interior del Real Palacio de los Capitanes Generales, alberga el patrimonio artístico del país. La colección abarca tres periodos fundamentales: el prehispánico, con piezas de cerámica y objetos ceremoniales; el colonial, que incluye un vasto acervo de arte sacro; y el moderno, que presenta obras de artistas guatemaltecos. El museo ofrece una experiencia fluida y educativa, permitiendo a los visitantes hacer un viaje por la historia de Guatemala.

Magdalena Milpas Altas

Reserva Ecológica Corazón del Agua
Es una opción de paseo para quienes gustan disfrutar de largas caminatas al aire libre y acampar en la cima de una montaña. El ascenso cuenta con varias rutas señalizadas, la más larga se tiene la oportunidad de contemplar distintos nacimientos de agua que abastecen al municipio y sus aldeas, además de poder ver el nombre. Después de ascender, se llega a la cumbre, la cual tienen vistas paisajísticas de los volcanes de Agua, Pacaya, Acatenango y Fuego; así como la belleza del lago de Amatitlán.

Artesanías de cuero
La marroquinería de Pastores destaca por la fabricación artesanal de sus famosas botas. A través de un proceso meticuloso que atrae a visitantes en adquirir estos productos. Los artesanos seleccionan, cortan y cosen a mano cada pieza, garantizando la calidad y durabilidad. Además de las actividades al aire libre, el lugar ofrece áreas de picnic y un restaurante, convirtiéndose en un destino perfecto para familias y amantes de la naturaleza que buscan un escape tranquilo cerca de La Antigua Guatemala.

Sendero Ecológico Ukux Juyu:
Reconocido por sus vistas panorámicas del lugar, cuyo nombre en kaqchikel significa "Corazón de la Montaña", ofrece senderos para caminatas que brindan vistas espectaculares de los volcanes de Agua, Fuego y Acatenango. Es un espacio ideal para el senderismo, el ciclismo y la fotografía, ofreciendo a los visitantes un refugio de paz a pocos minutos de La Antigua Guatemala.

Santo Domingo Xenacoj

Parroquia Santo Domingo de Guzmán
Esta bella iglesia colonial construida entre los años de 1580 y 1604, destaca por su arquitectura tradicional, con más de 16 metros de altura, representa un importante símbolo religioso y cultural del municipio; es el centro de las festividades patronales en agosto, atrayendo a visitantes y fieles que buscan conocer la historia espiritualidad y encanto del municipio.

San Bartolomé Milpas Altas

Parroquia San Bartolomé Apóstol
Este notable templo colonial construido entre los siglos XVII y XVIII de estilo barroco, se caracteriza por su fachada blanca y sobria, que contrasta con los valiosos retablos e imágenes que alberga en su interior. Es el corazón de la vida religiosa del municipio, sirviendo como sede de las festividades en honor a su patrono, San Bartolomé Apóstol, cuya fecha principal se celebra cada 24 de agosto con gran devoción por la comunidad.

Festival Barriletes Gigantes de Sumpango
Cada 1 de noviembre, Sumpango celebra su Festival de Barriletes Gigantes, una explosión de color, arte y tradición que transforma el cielo en una galería de mensajes. Los barriletes, algunos de más de 20 metros, no solo impresionan por su tamaño y diseño, sino por sus potentes mensajes sociales y espirituales. Cabe resaltar que la técnica para su elaboración local es declarada como Patrimonio Cultural Inmaterial de la Humanidad por la UNESCO.

Reserva Natural Privada Ruta del Yalú
El nombre en kaqchikel significa "lugar de mucha agua", alberga numerosas quebradas y nacimientos que reflejan su riqueza natural. Al visitarlos, los turistas pueden participar en actividades agroturísticas como, conocer el cultivo de la mora y el café, la crianza de ganado y truchas, o explorar su bosque en un entorno lleno de vida. La experiencia combina momentos tranquilos como recorrer las vacas o recolectar moras con opciones más dinámicas como recorridos a caballo y emocionantes aventuras en canopy.

Iglesia La Merced
Ícono de la arquitectura antigua que data de 1767. Su fachada, en detalles ornamentales, sus columnas salomónicas y nichos de santos, son testimonio de resiliencia y devoción, donde el tiempo y los terremotos esculpieron su belleza única. Pero el verdadero corazón reside en su interior; lugar de descanso final del Santo Hermano Pedro de Betancur, primer santo centroamericano; donde miles de peregrinos acuden a su tumba en busca de un milagro, llenando el aire con una mezcla de fe, esperanza y gratitud.

Catedral de San José
Es la principal iglesia de La Antigua Guatemala, con su arquitectura barroca, hoy en día solo una mínima parte de la nave principal funciona como iglesia. La majestuosa fachada de la catedral es un ícono de la ciudad. Sus monumentales ruinas son accesibles para los visitantes, así como las criptas subterráneas donde se cree que descansan los restos de Pedro de Alvarado, El Conquistador. La catedral no es solo un lugar de culto, sino también un punto de referencia para sus pobladores y visitantes.

Alotenango

Complejo Volcánico de Fuego y Acatenango
Unidos por una cresta montañosa llamada La Horqueta, se diferencian drásticamente; ofreciendo una combinación única, mientras el volcán de Fuego es uno de los más activos del mundo, el Acatenango es un cono dormido, desde 1972. La cercanía entre ambos es tal que desde la cima del Acatenango, los excursionistas tienen un asiento en primera fila para observar la actividad del otro. Siendo este el más alto con 3976m de altura, supera a su vecino con 3763m; pero ambos son un espectáculo natural.

Parque ecoturístico Cerro Niño
Este parque es ideal para el ecoturismo y la aventura; conocido por sus vistas panorámicas que abarcan los volcanes de Agua, Acatenango y Fuego; cuenta con senderos para caminatas y ciclismo de montaña, aptos para distintos niveles de experiencia. Además de las actividades al aire libre, el lugar ofrece áreas de picnic y un restaurante, convirtiéndose en un destino perfecto para familias y amantes de la naturaleza que buscan un escape tranquilo cerca de La Antigua Guatemala.

Paseos con Encanto
El valle de La Antigua Guatemala invita a descubrir sus emblemáticas aldeas, ofreciendo más que simples paseos. Un viaje sensorial facilitado por el fácil acceso y la privilegiada ubicación de aldeas circundantes como El Hato, San Cristóbal El Alto, San Pedro Las Huertas o Santa Catarina Bobadilla. Estos recorridos, promovidos por la Municipalidad, permiten apreciar incomparables vistas panorámicas, además de conocer la cultura y tradiciones locales, convirtiéndose en una de las actividades complementarias favoritas de los visitantes.

Parque Recreativo Cerro de La Cruz
Este parque tiene uno de los miradores más emblemáticos de La Antigua Guatemala, ubicado al norte de la ciudad. Ofrece una de las vistas panorámicas más espectaculares, permitiendo a los visitantes apreciar la traza urbana local desde el majestuoso Volcán de Agua de fondo. Se puede acceder a pie o en vehículo, y una vez en la cima, el lugar cuenta con una gran cruz, áreas de descanso y un teatro al aire libre.

San Lucas Sacatepéquez

Finca San Cayetano
Esta finca se distingue principalmente por su tour de café; siendo la experiencia estrella, permitiendo a los visitantes sumergirse por completo en el proceso, desde el cultivo en el suelo volcánico hasta la degustación final. Además de la tradición cafetalera, la finca ofrece otras actividades como cabalgatas, senderismo y aviturismo. Todo esto complementado con la posibilidad de hospedarse en cabañas con vistas espectaculares a los volcanes.

Parque Ecológico Senderos de Alux
Este importante pulmón natural a pocos minutos de la Ciudad de Guatemala, es ideal para el senderismo y el ciclismo de montaña; cuenta con una extensa red de senderos que atraviesan un bosque nuboso. Además de ofrecer espectaculares vistas panorámicas de los volcanes y ser un santuario para la fauna y flora local, el parque dispone de áreas de recreación y picnic, lo que lo convierte en el destino perfecto para escapar de la ciudad y disfrutar de la naturaleza en un entorno bien conservado.

Paseo de los Museos Casa Santo Domingo
Dentro del antiguo convento de Santo Domingo, el cual fue restaurado para funcionar como un lujoso hotel, se encuentra este centro cultural; un complejo de seis museos que incluyen colecciones de arte colonial, artefactos arqueológicos de la cultura maya, piezas de arte prehispánico y vidrio moderno, así como una rica muestra de platería antigua. Es un testimonio vivo de la historia de la ciudad colonial, combinando la elegancia de un hotel con la solemnidad de un santuario cultural.

Arco de Santa Catalina
Este arco es una visita imperdible de La Antigua Guatemala. Fue construido en el siglo XVII para que las monjas de la orden de Santa Catalina pudieran cruzar la calle de forma privada, este arco en el convento con el claustro anexo. En su parte superior se le añadió un reloj que data de 1861, y hoy en día es uno de los puntos más fotografiados de la ciudad y un punto de referencia que, con el majestuoso Volcán de Agua de fondo, ofrece una de las vistas más icónicas de la ciudad.

Ciudad Vieja

Parroquia de La Purísima Concepción
Es uno de los más antiguos de Guatemala, fue la catedral de la segunda capital del Reino, fundada en 1534. Es un notable ejemplo de arquitectura colonial, aunque ha sido restaurada en varias ocasiones debido a los terremotos. Su fachada de color blanco se distingue por tres hornacinas con imágenes de arcángeles, mientras que su interior alberga algunos de los retablos más antiguos de Centroamérica. Es el corazón de las celebraciones en honor a la Virgen de Concepción, con la festividad principal que se celebra el 8 de diciembre.

Convento y Museo de Capuchinas
Fundado en 1736, por la orden religiosa capuchinas de Madrid; destaca su construcción tipo panorámico, construido con el cual todo su interior pueda observarse desde un punto central. Al visitarlo se pueden recorrer los claustros, la torre circular y sus patios, ofreciendo una visión de cómo era la vida monástica del siglo XVIII. Además, posee un museo con unas 60 piezas de los siglos XVI al XIX, presentadas a través de una museografía contemporánea que resalta su valor histórico y artístico.

Aldea San Juan del Obispo
Declarado Pueblo Pintoresco en 2023 por sus características culturales y naturales, San Juan del Obispo se ha convertido en una de las aldeas más emblemáticas de La Antigua Guatemala. Este destino es conocido por su iglesia, el chocolate artesanal y sus plantaciones de nisperos. Sus calles empedradas, enmarcadas por la imponente vista del Volcán de Agua, invitan a disfrutar de un paisaje auténtico y pintoresco.

San Miguel Dueñas

Baile Folklórico La Legión de los 24 Diablos
La legión de los 24 diablos es una danza-teatro de más de 300 años, cuyos orígenes datan del siglo XVI. Se presenta en Ciudad Vieja el 7 de diciembre, realizándose en honor a la Virgen de Concepción de Ciudad Vieja, parte del simbolismo de esta tradición consta que cada uno de los personajes representa un pecado diferente; y la trama consisten en una pelea por el alma que está por condonarse. Esta manifestación folklórica, Patrimonio Cultural Intangible de la Nación.



OFICINA DE INFORMACIÓN TURÍSTICA
5 Calle Oriente #11, Antigua Guatemala.
Tel: +502 2290-2800; Ext: 6010, 6011 y 6146
Info-antigua@inguat.gob.gt

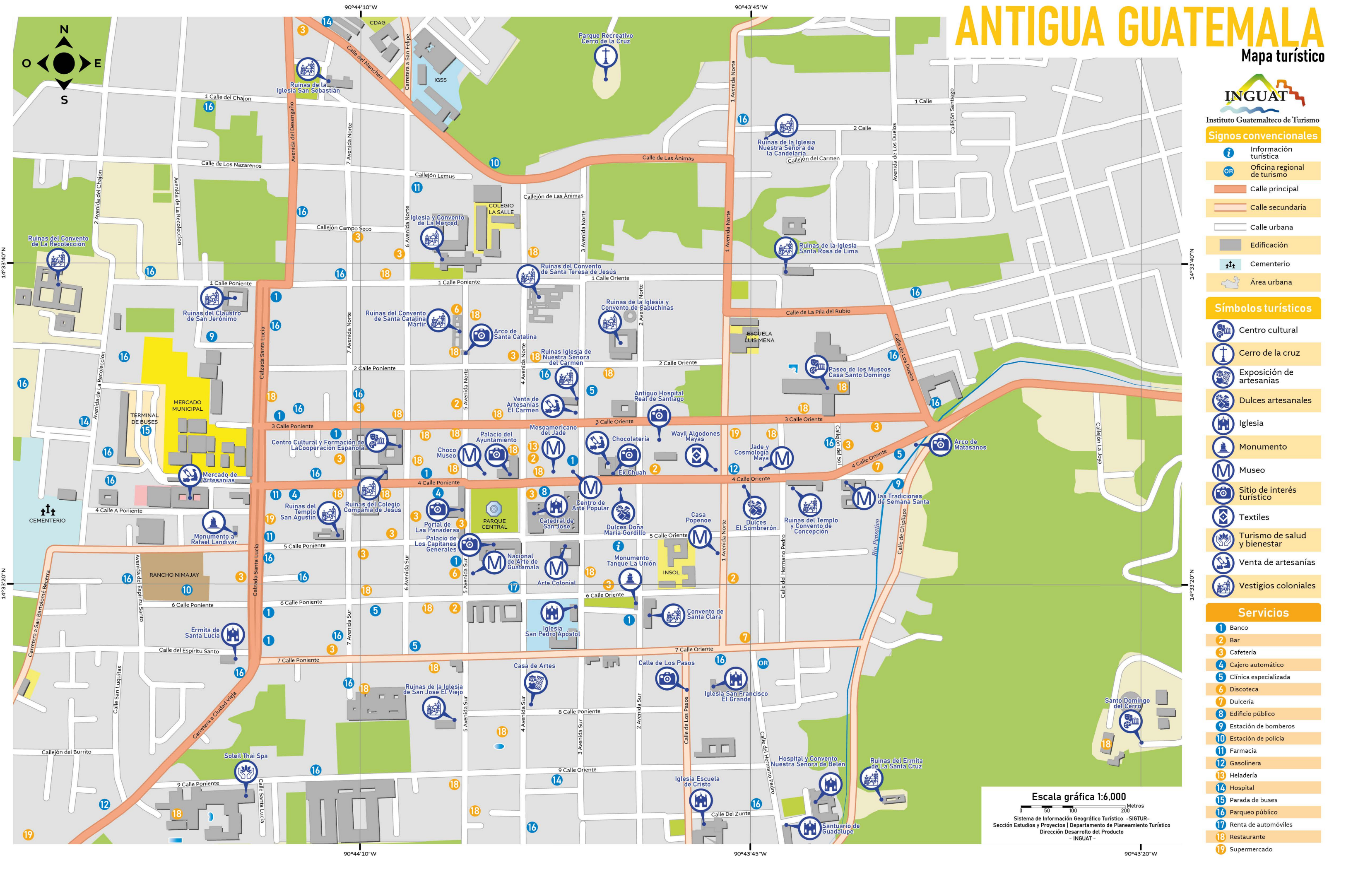
OFICINAS ADMINISTRATIVAS REGIONAL Y Calle del Hermano Pedro #3, Antigua Guatemala
Tel: +502 2290-2800; Ext: 6030, 6001

INSTITUTO GUATEMALTECO DE TURISMO
7, 8 avenida 1-17, zona 4, Centro Cívico
Tel: (502) 2290-2800 Ext. 1023 y 1022
Info-lobby@inguat.gob.gt

INGUAT
Instituto Guatemalteco de Turismo

1500
AÑOS DE TURISMO

GUATEMALA
DISTRIBUCIÓN LIBRE, PROHIBIDA SU VENTA



ANTIGUA GUATEMALA
Mapa turístico

INGUAT
Instituto Guatemalteco de Turismo

Signos convencionales

- Información
- Oficina regional de turismo
- Calle principal
- Calle secundaria
- Calle urbana
- Edificación
- Cementerio
- Área urbana

Símbolos turísticos

- Centro cultural
- Cerro de la cruz
- Exposición de artesanías
- Dulces artesanales
- Iglesia
- Monumento
- Museo
- Sitio de interés turístico
- Textiles
- Turismo de salud y bienestar
- Venta de artesanías
- Vestigios coloniales

Servicios

- 1 Banco
- 2 Bar
- 3 Cafetería
- 4 Cajero automático
- 5 Clínica especializada
- 6 Discoteca
- 7 Dulcería
- 8 Estación de bomberos
- 9 Estación de policía
- 10 Farmacia
- 11 Gasolinera
- 12 Heladería
- 13 Hospital
- 14 Parada de buses
- 15 Parque público
- 16 Renta de automóviles
- 17 Restaurante
- 18 Supermercado

Escala gráfica 1:6,000
1:6,000
Sección Estudios y Proyectos | Departamento de Planeamiento Turístico
Dirección Departamental de Producto INGUAT

SACATEPÉQUEZ

MAPA TURÍSTICO



Instituto Guatemalteco de Turismo

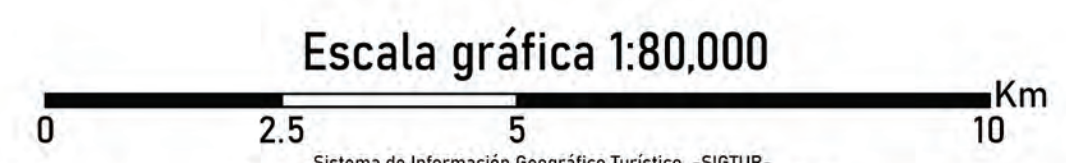
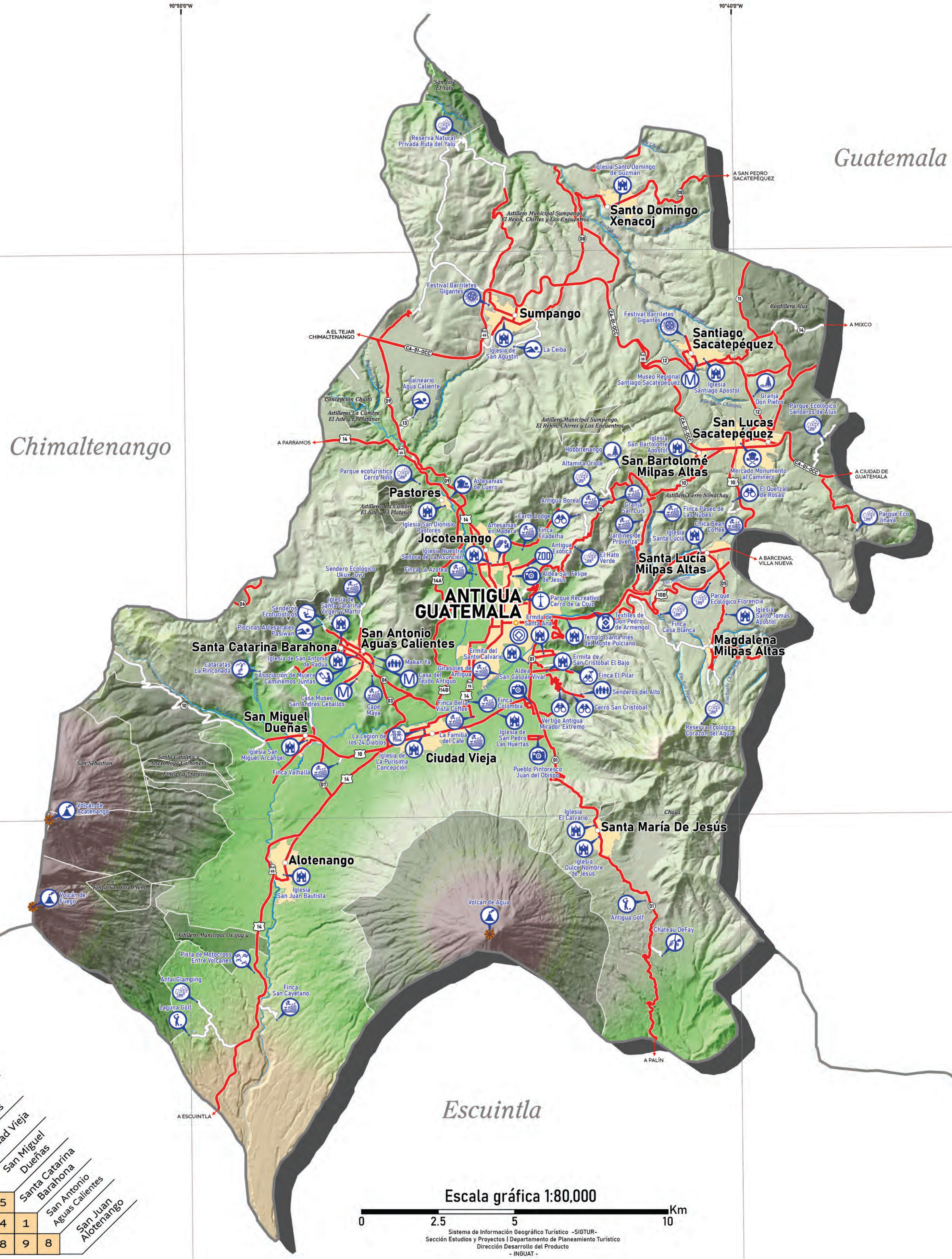
- Signos convencionales**
- Cabecera departamental
 - Cabecera municipal
 - Kilómetros
 - Ruta Centroamericana
 - Ruta Nacional
 - Ruta Departamental
 - Carretera pavimentada
 - Camino de terracería
 - Volcán
 - Río
 - Cuerpo de agua
 - Área urbana
 - Área protegida
 - Límite departamental

Símbolos turísticos

- Agroturismo
- Área natural recreativa
- Artesanía de cuero
- Artesanía de madera
- Baile folclórico
- Balneario
- Caída de agua
- Campo de golf
- Canopy
- Cerro de La Cruz
- Festival de barriletes
- Gastronomía local
- Iglesia
- Mirador
- Museo
- Observación de aves
- Parque recreativo
- Patrimonio Cultural de la Humanidad
- Pista de motocross
- Sitio interés turístico
- Taller de artesanías
- Telares
- Turismo comunitario
- Viñedo
- Volcán
- Zoológico

	40	43	47	41	43	31	29	27	33	37	50	47	50	48	47	54
Ciudad de Guatemala		3	7	24	32	17	13	13	7	10	10	7	10	8	7	14
Antigua Guatemala			4	21	20	20	16	16	10	13	13	10	13	11	10	17
Jocotenango				17	24	24	20	20	18	17	17	14	17	15	14	21
Pastores					8	10	12	14	20	25	42	39	34	32	31	38
Sumpango						6			10	14	27	24	27	25	27	46
Sto. Domingo Xenacoj									12	10	23	20	23	21	27	46
Santiago Sacatepéquez									6	6	23	20	23	21	27	46
San Bartolomé Milpas Altas									2	2	17	17	17	15	21	46
San Lucas Milpas Altas									6	6	20	20	20	18	24	46
Santa Lucía Milpas Altas									6	6	10	10	10	8	17	46
Magdalena Milpas Altas									6	6	10	10	10	8	17	46
Santa María de Jesús									6	6	10	10	10	8	17	46
Ciudad Vieja									6	6	10	10	10	8	17	46
San Miguel Dueñas									6	6	10	10	10	8	17	46
Santa Catarina Barahona									6	6	10	10	10	8	17	46
San Antonio Aguas Calientes									6	6	10	10	10	8	17	46
San Juan Atole									6	6	10	10	10	8	17	46
Alotenango									6	6	10	10	10	8	17	46

Distancia en Kilómetros



Escala gráfica 1:80,000
Sistema de Información Geográfico Turístico -SIGTUR-
Sección Estudios y Proyectos | Departamento de Planeamiento Turístico
Dirección Desarrollo del Producto
- INGUAT -

