

GUÍA TURÍSTICA

RETALHULEU

RETALHULEU



Conocido como la Capital del Mundo, Retalhuleu es un destino imperdible en la costa sur, famoso por sus parques temáticos Xetulul y Xocomil, ofrece una combinación perfecta entre adrenalina, cultura y naturaleza. Con su Parque Arqueológico Takalik Abaj, un historia milenaria que resguarda evidencia única de la transición de la cultura Olmeca a la Maya, declarado Patrimonio Mundial por la UNESCO en 2023. Además, alberga la Reserva Manchón Guamuchal, un humedal marino costero más grande de la Costa del Pacífico, que completa la belleza natural del departamento junto con sus extensas playas de arena volcánica, ideales para el descanso y la pesca artesanal.

Artesanía



Retalhuleu destaca por transformar la caña, tule y palma en canastos y cesterías, principalmente en San Martín Zapotitlán y San Andrés Villa Seca. También un bonito recuerdo son los sombreros de palma elaborados en El Asintal, en donde junto con San Felipe, la música resuena con fuerza, por ser reconocidos en la fabricación de instrumentos musicales como guitarras y violines. Finalmente, la herrería continúa para balcones y faroles de Retalhuleu y si está de fiesta, el espectáculo de la pirotecnia, cuyo centro de elaboración se comparte con Nuevo San Carlos.

Gastronomía



Retalhuleu se enorgullece de su plato estelar, el Chojín Bataneco, un exquisito plato de carne de res originario del municipio de San Sebastián que ha sido declarado Patrimonio Cultural Intangible, su importancia radica en la técnica ancestral de cocción llamada "chojinear", y es acompañado de tamalitos de masa. Adicionalmente, la influencia de productos frescos del mar, como el pescado frito, caldo de mariscos y ceviches, están presentes en las playas de Tultate y Champerico, y la guava en Iguastit, plato tradicional en municipios como Santa Cruz Muluá.

Antigua Estación del Ferrocarril



Una pequeña estampa de lo que en su momento fue uno de las principales estaciones ferroviarias de la cabecera de Retalhuleu desde el puerto de Champerico; constaba de 3 niveles y su parte superior era de madera de pino rojo, traído desde la ciudad de Nueva Orleans en Estados Unidos; actualmente se encuentra abandonada pero su edificio es un icono patrimonio cultural de la nación.

Museo de Arqueología y Etnología Horacio Alejos



Dedicado a preservar y exhibir el rico patrimonio histórico y arqueológico de la región, alberga una colección significativa de piezas arqueológicas provenientes principalmente del sitio Takalik Abaj, entre las piezas destacadas se encuentran esculturas, vasijas y monumentos que evidencian la temprana ocupación y el intercambio cultural entre las civilizaciones Maya y Olmeca en esta zona. Además de la arqueología, el museo dedica espacio a la Etnología, mostrando aspectos de la vida, costumbres y tradiciones contemporáneas habitan el departamento.

Centro Histórico



Declarado patrimonio por su valor arquitectónico, se distingue por ser un testimonio de la prosperidad del período Liberal y del comercio. Su corazón es el Parque Central, enmarcado por la histórica Iglesia de San Antonio de Padua y el magnífico Palacio de Gobernación, una joya arquitectónica de finales del siglo XX que combina estilos Neoclásico y Art Nouveau. El entorno se complementa con edificaciones como el Museo de Arqueología y Etnología, y la antigua Estación del Ferrocarril, que recuerdan la época en que la ciudad se consolidó como la "Capital del Mundo".

Distrito Comercial La Trinidad



Reconocido como un modelo de neourbanismo comercial en el suroccidente del país, se destaca por su diseño funcional, sobre una antigua finca. Con su desarrollo, se consolidó como un nuevo polo de atracción urbana para Retalhuleu, integra servicios esenciales, amplias áreas de parqueo y una variada oferta gastronómica. Canaliza el flujo de visitantes y turistas que se dirigen a la costa sur, brindando un entorno seguro y moderno que complementa la experiencia turística y satisface las necesidades de consumo de la región.

Iglesia San Antonio de Padua



Esta Iglesia es el eje espiritual e histórico de Retalhuleu, con sus orígenes documentados ya en 1627, sirviendo como el punto de consolidación del antiguo pueblo. Ubicada en el corazón del Centro Histórico frente al Parque Central, es una pieza clave en el paisaje cívico-religioso de la ciudad. Su arquitectura se caracteriza por ser sobria y robusta, reflejando la tradición constructiva de la bocacosta, y a lo largo de los siglos ha permanecido como un valioso testimonio de la fe local y la fundación del municipio.

Reserva Natural Manchón-Guamuchal



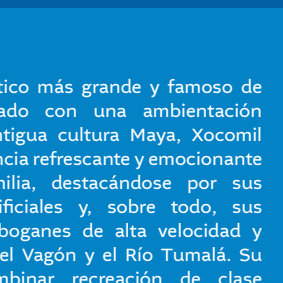
Es de los humedales costeros más importantes de Guatemala, reconocido a nivel internacional como un sitio RAMSAR, se extiende entre los departamentos de Retalhuleu y San Marcos. Alberga el último gran remanente de manglares bien conservados del pacífico, sirviendo como un vivero natural para una gran variedad de especies marinas y es un punto de escala para miles de aves migratorias, consolidándose como un santuario de biodiversidad. Además, ofrece experiencias ecoturísticas a través de paseos en lancha por sus canales.

Playa El Manchón



Esta playa es la puerta de entrada a la Reserva Natural Manchón-Guamuchal, un ecosistema costero de crucial importancia que se extiende entre Retalhuleu y San Marcos. Ofrece un ambiente tranquilo y natural, ideal para el descanso, pero su principal valor radica en el ecoturismo: los visitantes pueden tomar paseos en lancha por los canales del estero para realizar avistamiento de aves, observar la flora del manglar y ser testigos de la liberación de tortugas marinas.

San Martín Zapotitlán



Parque de Aventuras Xejuyup



Xejuyup significa al pie del cerro" en los idiomas quiché y kaqchikel. Es el lugar en donde la magia inicia, la naturaleza será un viaje lleno de diversión y felicidad. Podrá observar aves de distintas especies características propias durante el recorrido de los diferentes senderos y rutas diseñadas. En Xejuyup las familias chicos y grandes podrán disfrutar de momentos de esparcimiento inolvidables.

Parque Temático Xetulul



Este parque se distingue por su enfoque en la naturaleza y la aventura, en un entorno boscoso. Sus principales atractivos incluyen más de 3300 metros de senderos, y atracciones como los juegos de cuerdas Los Nidos y el tobogán seco El Sumpancanay, y la Montaña Rusa El Rugido del Jaguar. Además, cuenta con áreas de contacto con la fauna local, como La Granja del Peregrino y el avario El Guasca-Molón, ofreciendo actividades como paseos a caballo, pesca en la Laguna de Coco y un mirador para apreciar el Río Samalá.


visitguatemala.gt
geovisitguatemala.gt
exploraguatae.gt

OFICINA SUBREGIONAL
Km 178 Carretera CA-2 San Sebastián Retalhuleu,
dentro de la estación de servicios Samalá
Tel: +502 2290-2800 Ext: 3090
info-retalhuleu@inguat.gob.gt

INSTITUTO GUATEMALTECO DE TURISMO
7ª avenida 1-17, zona 4, Centro Cívico
Tel. (502) 2290-2800 Ext. 1021 y 1022
info-lobby@inguat.gob.gt

GOBIERNO DE LA REPUBLICA GUATEMALA
INGUAT
INSTITUTO GUATEMALTECO DE TURISMO
1500
AGENCIA ALIADA TOURIST ASSISTANCE
GUATEMALA
DISTRIBUCIÓN LIBRE, PROHIBIDA SU VENTA

Cataratas Las Brisas



Inmersa entre la vegetación, en su base forma una poza natural, donde el agua cristalina proveniente de la montaña es ideal para nadar y relajarse. Accesible a través de senderos, este sitio natural, representando la riqueza hídrica y la belleza paisajística de la zona alta del departamento.

Hacienda Mangales



Esta finca de uso agro turístico, combina su actividad con experiencias activas para los visitantes. Destacando el Tour del Queso, un tour que muestra el proceso de elaboración artesanal. Además, Mangales invita al esparcimiento con su casa de campo para picnics, oportunidades de una experiencia inmersiva, frescos del mar, como el pescado frito, caldo de mariscos y ceviches, están presentes en las playas de Tultate y Champerico, y la guava en Iguastit, plato tradicional en municipios como Santa Cruz Muluá.

Nuevo San Carlos



Esta finca de uso agro turístico, combina su actividad con experiencias activas para los visitantes. Destacando el Tour del Queso, un tour que muestra el proceso de elaboración artesanal. Además, Mangales invita al esparcimiento con su casa de campo para picnics, oportunidades de una experiencia inmersiva, frescos del mar, como el pescado frito, caldo de mariscos y ceviches, están presentes en las playas de Tultate y Champerico, y la guava en Iguastit, plato tradicional en municipios como Santa Cruz Muluá.

Comunidad Candelaria Xolhuiz



Esta comunidad se ha distinguido por impulsar el turismo comunitario, ofrece a los visitantes la oportunidad de experimentar la vida local y la belleza natural del pie de monte. Los turistas pueden participar en recorridos guiados por fincas de café, aprendiendo sobre el proceso del cultivo y cosecha, y disfrutando de paisajes con vistas a las tierras bajas. Esta actividad turística, permite a los visitantes conectar directamente con la calidad de la vida comunitaria.

Finca La Primavera Xolhuiz



La finca es conocida por ofrecer tours de cacao que guían a los visitantes a través de todo el proceso, desde la cosecha del fruto hasta la elaboración de chocolate artesanal, brindando una experiencia inmersiva que conecta a los turistas con la tradición cacaoera guatemalteca. Además de ser un centro de producción y enseñanza del cacao, destaca por impulsar el cultivo y las aplicaciones del bambú, un recurso renovable que promueve la sostenibilidad.

San Andrés Villa Seca



Este tesoro natural, es el escape ideal para quienes buscan serenidad y belleza escénica. El sitio ofrece un oasis de tranquilidad que permite a los visitantes disfrutar de un entorno pacífico rodeado de la flora y fauna local, consolidándose como un punto de referencia hidrológico que promueve una experiencia auténtica y refrescante en medio del clima cálido de la región. Además, de encontrar bañistas que ofrecen piscinas y áreas de estar.

San Felipe Retalhuleu




Declarada Patrimonio de la Nación, es el monumento más importante de San Felipe, la estructura original fue gravemente afectada por los Terremotos de Santa Marta 1773, y posteriormente, fue destruida en su totalidad por el devastador sismo de 1902. La iglesia fue reconstruida con rapidez, finalizando alrededor de 1905 con el estilo neoclásico que exhibe actualmente. El templo resguarda importantes reliquias, como una partícula del dedo menique de San Felipe Apóstol.

Santa Cruz Muluá



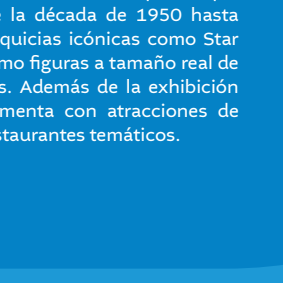
Ubicado dentro de la Finca San Diego del IRTRA, en Retalhuleu; este parque temático diseñado para simular un pueblo guatemalteco de estilo rural y campesino, centrado en la vida de una granja amigable. Donde, los visitantes pueden interactuar con diversos animales de granja, disfrutar de paseos temáticos como El Colazo animatónico a escala real que se mueven y rugen, siendo su estrella un gigantesco Braquiosaurio de 30 metros de altura, que combina entretenimiento y educación ofreciendo una experiencia inmersiva para toda la familia con atractivos adicionales como canopy, go karts, un cine 3D y un área de excavación simulada.

El Pueblo de Chencho



Este emocionante parque temático ubicado en Santa Cruz Muluá, famoso por su colección de más de 100 réplicas de dinosaurios, incluyendo cerca de 75 modelos animatónicos a escala real que se mueven y rugen, siendo su estrella un gigantesco Braquiosaurio de 30 metros de altura, que combina entretenimiento y educación ofreciendo una experiencia inmersiva para toda la familia con atractivos adicionales como canopy, go karts, un cine 3D y un área de excavación simulada.

Parque Museo Xulik



Este museo del juguete ofrece a sus visitantes un viaje nostálgico a través de su impresionante colección, con miles de piezas que abarcan desde objetos antiguos de la década de 1950 hasta figuras de acción modernas de franquicias icónicas como Star Wars, He-Man y Los Simpson, así como figuras a tamaño real de superhéroes y personajes de cómics. Además de la exhibición museística, el complejo se complementa con atracciones de aventura como gotcha, minigolf y restaurantes temáticos.

Parque Arqueológico Nacional Takalik Abaj



Este sitio fungió como un nexo cultural entre las civilizaciones Olmeca y Maya durante, desde el 900 a.C. hasta el 900 d.C. Su excepcional valor universal fue reconocido por la UNESCO en 2023 con la designación de Patrimonio de la Humanidad, destacando su rol como testimonio del desarrollo temprano de la escritura y el calendario maya, evidenciado por sus glifos más antiguos y sus estelas monumentales. Además, mantiene su relevancia como un lugar sagrado donde las comunidades mayas contemporáneas aún realizan ceremonias ancestrales.

Parque Recreativo Tziban Abj



Este parque fusiona la diversión familiar con la historia prehispánica, gracias a su inspiración en el Parque Arqueológico Takalik Abaj. Nombrado "Piedra Escrita" en K'iche', el parque se encuentra rodeado de vegetación, ofreciendo amplias piscinas, áreas verdes y quioscos para la recreación familiar. Cuenta con réplicas de estelas y esculturas mayas y olmecas, lo que permite a los visitantes disfrutar de la naturaleza mientras conocen un poco de la cultura prehispánica.

Playa del Tultate




Rodeada de vegetación, la playa de Tultate conocida por sus aguas tranquilas y de arena negra, es una de las playas del departamento de Retalhuleu, ubicada en el municipio de San Andrés Villa Seca, es necesario cruzar el bello canal para llegar hasta la costa; lo cual la hace aún más interesante para sus visitantes que además de disfrutar del sol y el mar pueden recorrer su canal en pasos por lancha.

Los Chicharrones de San Felipe



Son un emblema gastronómico nacional, conocido por su sabor intenso y textura crujiente, resultado de una preparación artesanal mediante una cocción lenta en peroles de manteca hasta lograr un crujido perfecto. Hechos con piel y carne de cerdo, se consume caliente y fresco, tradicionalmente acompañado de tortillas y limón, y está íntimamente ligado a la fama de la moronga, razón por la cual el municipio es orgullosamente conocido como la Tierra del Chicharrón y la Moronga.

Iglesia del Niño de Atocha

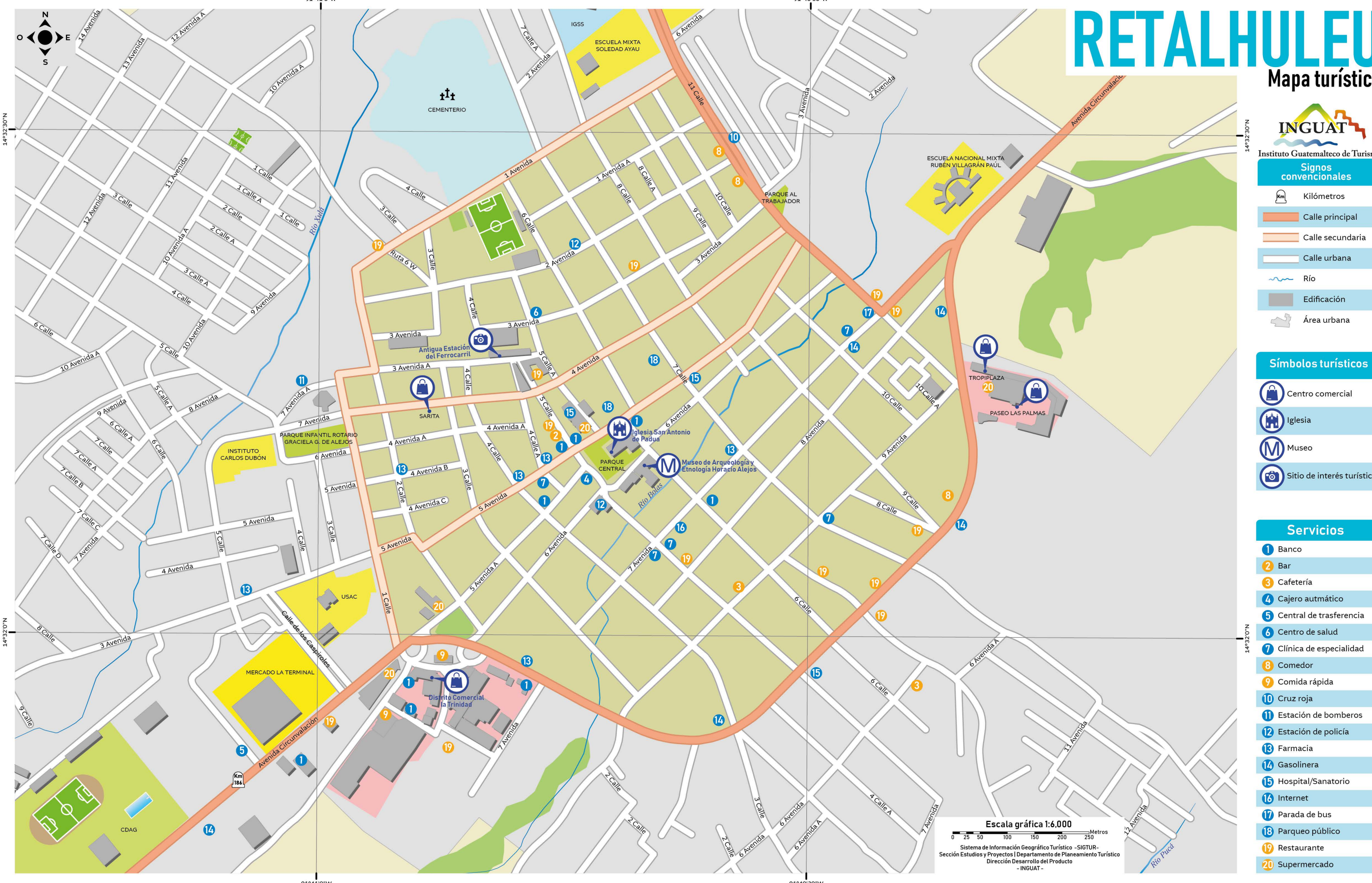


Esta iglesia alberga la venerada imagen del Niño Jesús de Atocha, patrono del municipio de Santa Cruz Muluá, cuya feria titular se lleva a cabo en una fecha móvil, generalmente una semana antes del miércoles de Ceniza. Se destaca por su estructura de diseño clásico, con cuatro columnas rodeadas que enmarcan la entrada principal y un arco de medio punto, rematando con un pequeño campanario superior.

San Sebastián



Es un platillo típico de San Sebastián, Retalhuleu que suele degustarse principalmente el 19 de enero en honor al santo patrono del municipio San Sebastián Mártir; es una receta a base de carnes asadas dentro de un caldo, acompañado de verduras y su respectivo tamalido de masa. Este platillo, así como el conocimiento de su preparación y usos sociales es patrimonio cultural intangible de la nación.



RETALHULEU

Mapa turístico

INGUAT
Instituto Guatemalteco de Turismo

Signos convencionales

- Kilómetros
- Calle principal
- Calle secundaria
- Calle urbana
- Río
- Edificación
- Área urbana

Símbolos turísticos

- Centro comercial
- Iglesia
- Museo
- Sitio de interés turístico

Servicios

- Banco
- Bar
- Cafetería
- Cajero automático
- Centro de transferencia
- Centro de salud
- Clinica de especialidad
- Comedor
- Comida rápida
- Cruz roja
- Estación de bomberos
- Estación de policía
- Farmacia
- Gasolinera
- Hospital/Sanatorio
- Internet
- Parada de bus
- Parque público
- Restaurante
- Supermercado

Escala gráfica 1:6000
Sistema de Información Geográfica Turística - SIGTUR
Sección Estudios y Proyección de Desarrollo y Mejoramiento Turístico
Dirección Desarrollo del Producto
INGUAT

RELTALHULEU

MAPA TURÍSTICO

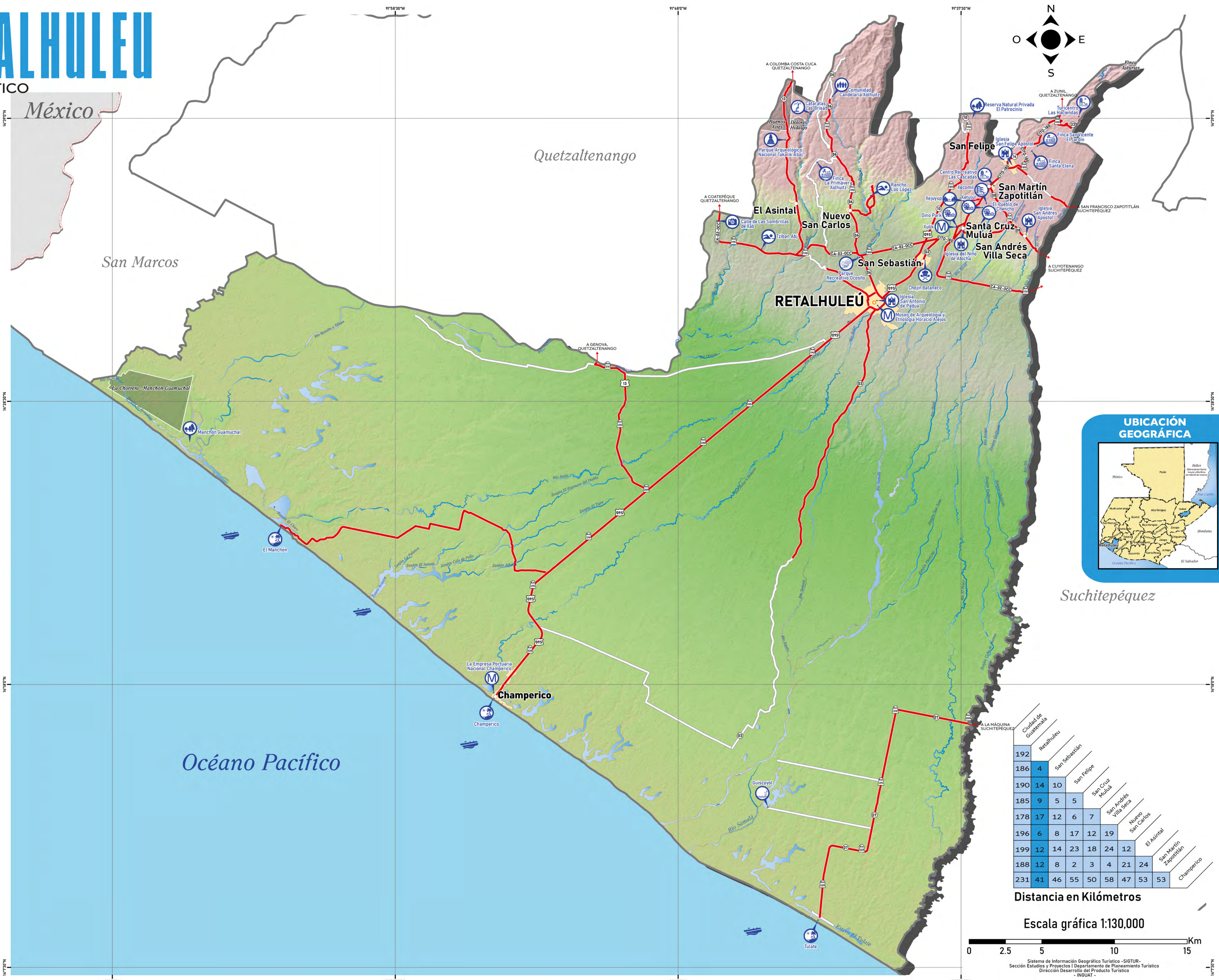


Signos convencionales

- Cabecera departamental
- Cabecera municipal
- Kilómetros
- Ruta Centroamericana
- Ruta Nacional
- Ruta Departamental
- Ruta Cito-Zarco
- Carretera pavimentada
- Camino de terracería
- Río
- Cuerpo de agua
- Área urbana
- Área protegida
- Límite departamental
- Límite internacional

Símbolos turísticos

- Agroturismo
- Área natural recreativa
- Balneario
- Caída de agua
- Centro recreativo
- Gastronomía guatemalteca
- Iglesia
- Lago, laguna o laguneta
- Mirador
- Museo
- Parque acuático
- Parque de aventura
- Parque recreativo
- Parque temático
- Playa
- Reserva natural
- Sitio arqueológico
- Sitio de interés turístico



	Ciudad de Guatemala	Retalhuleú	San Sebastián	San Felipe	San Cruz Mulúa	San Andrés Villa Seca	Nuevo San Carlos	El Asintal	San Martín Zapotitlán	Champerico
192										
186	4									
190	14	10								
185	9	5	5							
178	17	12	6	7						
196	6	8	17	12	19					
199	12	14	23	18	24	12				
188	12	8	2	3	4	21	24			
231	41	46	55	50	58	47	53	53		

Distancia en Kilómetros

Escala gráfica 1:130,000



Sistema de Información Geográfica Turística -SIGTUR-
Sección Estudios y Proyectos | Departamento de Planeamiento Turístico
Dirección Desarrollo del Producto Turístico
- INGUAT -

DISTRIBUCIÓN LIBRE, PROHIBIDA SU VENTA