



Explorando
el Paraíso Natural de
Guatemala



Las Verapaces



- Ciudades
- Carretera Principal
- Carretera Alterna
- Aeropuerto ó pista de Aterrizaje
- Sitios Arqueológicos
- Parques y Reservas Naturales
- Puerto

- Verapaces, Paraíso Natural
- Petén, Aventura en el Mundo Maya
- Altiplano, Cultura Maya Viva
- Guatemala, Moderna y Colonial
- Izabal, Un Caribe Verde
- Oriente, Místico y Natural
- Pacífico, Exótico y Diverso

Guatemala

Corazón del Mundo Maya

Paraíso Natural

Alta Verapaz

Cabecera departamental: Cobán



El departamento está ubicado en la zona norte del país, limita al norte con Petén, al sur con Zacapa, Baja Verapaz y el Progreso y al oeste con El Quiché, con una extensión territorial de 8,686 km². Sin duda alguna, la naturaleza posee secretos y aunque en los diferentes departamentos de Guatemala hay lugares escogidos para tales fines, Alta Verapaz ha sido señalado por albergar a un buen número de tan preciados tesoros.

Fue fundada por los españoles en el siglo XVI, exactamente el 04 de agosto de 1543. Cobán es la cabecera departamental llamada también Ciudad Imperial, es un excelente punto para visitar los pueblos y atractivos

En este lugar se llevó a cabo la conquista pacífica por parte de los españoles, por vía de la conversión religiosa, proceso al que se le conoció como “La Verdadera Paz”. Su historia y belleza natural, se complementan con expresiones culturales como los conjuntos de chirimía, tambor, pito, arpa, violín y guitarra que nos recuerdan el proceso de conquista. Además su gastronomía ocupa un lugar importante entre las tradiciones guatemaltecas ya que de este lugar proceden el caldo de pavo (Kak-lk) y el boj (licor ceremonial elaborado con caña de azúcar)

El departamento posee una fauna cavernícola muy variada y es un punto de interés para los espeleólogos, por las cuevas existentes en la región. Uno de los elementos destacados de la flora que habita en sus suelos es la Monja Blanca, declarada Flor Nacional y sus bosques son el hábitat del Quetzal.

La mayoría del territorio es de clima templado-húmedo con temperaturas promedio de 13.1 a 23.7°C. La lluvia constante y suave que es común en el área se le llama “chipi-chipi” o “chipe-chipe”. En las tierras bajas lo común es el calor húmedo con temperaturas que pasan los 30°C. Se reconocen 5 zonas de Vida:-Bosque Húmedo Subtropical Templado-Bosque Muy Húmedo Subtropical Cálido (área mayoritaria)-Bosque muy Húmedo Subtropical Frío-Bosque Pluvial Subtropical-Bosque Pluvial

Distancia desde la cabecera departamental de Cobán a la ciudad capital: 219 km.

Alta Verapaz

El departamento se divide en 16 municipios, incluyendo la cabecera departamental:

Municipio

1. Cobán
2. Cahabón
3. San Pedro Carchá
4. Chahal
5. Chisec
6. Fray Bartolomé de Las Casas
7. Lanquín
8. Panzós
9. Santa Cruz Verapaz
10. San Cristóbal Verapaz
11. Tactic
12. Tamahú
13. Tukurú
14. Senahú
15. San Juan Chamelco
16. Santa Catalina La Tinta

Fiesta Patronal

- 4 de agosto
- 6 de septiembre
- 29 de junio
- 28 de agosto
- 29 de junio
- 1 de mayo
- 28 de agosto
- 30 de agosto
- 3 de mayo
- 25 de julio
- 15 de agosto
- 25 de enero
- 8 de mayo
- 13 de junio
- 24 de junio
- 25 de noviembre

Tabla de distancias

	Guatemala																	
	Cobán																	
219		Cahabón																
316	97		San Pedro Carchá															
227	8	89		Chahal														
373	154	147	146		Chisec													
293	74	152	82	103		Fray Bartolomé de las Casas												
332	113	106	105	41	62		Lanquín											
284	65	32	57	115	120	74		Panzós										
288	127	52	135	199	201	158	84		Santa Cruz Verapaz									
203	16	113	24	170	90	126	81	111		San Cristóbal Verapaz								
209	43	119	30	176	96	135	87	117	6		Tactic							
190	22	126	37	183	103	142	94	98	13	19		Tamahú						
200	29	134	51	197	117	156	108	82	27	33	14		Tukurú					
216	59	118	67	213	133	172	124	66	43	49	30	16		Senahú				
291	138	95	146	242	212	201	127	43	112	128	109	93	77		San Juan Chamelco			
228	9	95	6	152	83	111	63	136	25	31	38	52	68	147		Santa Catalina La Tinta		
259	90	85	98	244	164	203	155	33	74	80	64	47	31	44	99			

Distancia en kilómetros



Interior Catedral de Cobán

Iglesia Santo Domingo de Guzmán

Fue construida en 1543, al fundarse el obispado de Las Verapaces. Cuenta con bellos retablos y una vitrina a la derecha del altar, donde se encuentran las joyas de plata que llegaron de España, después de la fundación de la ciudad.

La Iglesia del Calvario

Posee 137 gradas, está situada en la cima de una colina a escasas 5 cuadras del parque central de Cobán, es un bello mirador urbano. Fue construido, hace aproximadamente 150 años por la comunidad indígena, bajo la dirección del cacique Francisco Pop.

En la iglesia se venera al Cristo del Calvario, imagen esculpida por Quirio Cataño. Todos los domingos se celebra la misa en idioma kekchí y en español.

Museo El Príncipe Maya

Dirección: 6ª. Avenida 4-26 zona 3, Cobán, Alta Verapaz
Teléfonos: (502) 7952-1541 / (502) 7959-2235
Horario: Lunes a sábado de 9:00 a 18.00 horas
Tipo de Museo: Arte y Cultura Maya

Descripción:

El 27 de abril de 1999 abrió sus puertas al público, se exhiben instrumentos musicales ocarinas (especies de flautas). Las piezas especiales son platos y vasijas en perfecto estado de conservación, con pinturas poli cromáticas, inscripciones, glifos y formas de bajo relieve forman parte de la exhibición. Está conformado por cinco salas de exhibición. Podrá observarse una importante colección de piezas prehispánicas provenientes del área Maya de Guatemala.



Iglesia del Calvario



Gradas iglesia del Calvario



Museo Katinamit

Museo Katinamit

Dirección: O calle 0-33 calle calvario zona 3, Edificio Centro Comunitario Educativo Pokomchi (CECEP), San Cristóbal Verapaz, Alta Verapaz
Teléfonos: (502) 7950-4896 ó (502) 5785-5756

Horario:

Lunes a viernes de 8:00 a 12:00 y de 14:00 a 17:00 horas
Sábado y domingo de 8:00 a 12:00 horas
Tipo de Museo: Cultura pokomchi.

Inaugurado el 27 de julio del 2001, se exhiben objetos comunes de cocina, de uso doméstico, laboral, historia, fotografía de los diferentes tipos de vivienda, objetos de la tradición religiosa maya, trajes típicos, instrumentos musicales autóctonos, flora y fauna de la región y una sala de artesanía, todos ello relacionado con la etnia Pokomchi

Tarifa: Q 10.00 adultos y Q 5.00 niños.

Tactic

Situado a 29 km de Cobán, destaca por la exquisita calidad de los trabajos de platería que realizan sus artesanos. Se recomienda una visita al Templo Chi-Ixhim, situado en la cima del cerro del mismo nombre, desde el cual se observa una panorámica impresionante del poblado.

San Pedro Carchá

Famoso por la elaboración de trabajos en filigrana de plata, como cadenas, pulseras, varas edilicias y de cofradías, así como por su Templo Colonial. Se ubica a 8 Km de Cobán, donde también se encuentra el balneario "Las Islas".

Es el sitio ideal para adquirir los famosos tejidos elaborados con la técnica de trenzado o entorchado, en los que destacan figuras de patos, piñas y mariposas.



Orfebrería de Tactic



La Cueva

Eco Centro La Cueva

Durante el recorrido para llegar a la cueva se visualiza una parte, que los lugareños de estas tierras denominan, *siguán*; el cual resultaba ser un agujero en la tierra que se utilizaba de vertiente fluvial tanto en terrenos rurales como urbanos. Por lo anterior, se contemplo la necesidad de validar lo expresado por los pobladores organizando una excursión con el fin de explorar el interior de dicho accidente geográfico, comprobándose finalmente que era una cueva. Este hallazgo modificó drásticamente la finalidad para la cual había sido adquirido inicialmente el terreno, ya que en adelante existiría la posibilidad de explotar este recurso natural: con la perspectiva de maximizar la rentabilidad del activo, desde el punto de vista económico, social y ambiental, por lo que se inició un proceso que permitió concretizar el proyecto Eco turístico que llene las expectativas de los

turistas nacionales y extranjeros en cuanto a la calidad, diversidad e innovación.

¿Cómo llegar?

El "Eco Centro la Cueva" se encuentra en el kilómetro 224 a 30 minutos de la cabecera municipal del departamento de Alta Verapaz, Cobán, dista 214 Km.



Cueva Seacmucuy

Cueva Seacmucuy

Cueva donde se puede observar un nacimiento de agua cristalina, estalactitas y estalagmitas que aun no han sido destruidas por la mano del hombre como suele suceder en otras cuevas.

El ingreso a esta cueva es reducido, lo cual hace de su ingreso toda una aventura, se desconoce cuanto pueda medir pues no ha sido explorada a profundidad, se recomienda visitarla en época de verano.

Este destino turístico está a pocos pasos de la carretera, para observar la catarata tendrán que descender unos trescientos metros, en época de verano disminuye su caudal, los aventureros si lo desean pueden acampar en el lugar, hay un comedor en donde el tiempo de comida tiene un costo.

¿Cómo llegar?

A tan solo 27 km de la ciudad de Cobán, se encuentra un sitio digno de ser visitado para los amantes a la naturaleza, posee una impresionante catarata de 15 metros de altura, se le conoce como "catarata Sachichá".

Costo por ingreso: Q. 15.00

Información de contacto:

Teléfono: (502) 5352-5283

Cueva Chirrepeco

La cueva Chirrepeco, constituye un sitio sagrado y juega un papel muy importante en la cosmovisión de la cultura Maya Q'eqchi', además de ser accesible para los visitantes, en ocasiones se utiliza para realizar ceremonias, durante el recorrido previo a su ingreso puede observar el proceso de producción y empaque del te Chirrepeco.

¿Cómo llegar?

A 10 minutos del municipio de Cobán.

Información de contacto:

Teléfono: (502) 7950-0306 y 07 ó
(502) 5204-6170

Página web: www.techirrepec.com



Cueva Chirrepeco

Parque Nacional Laguna de Lachuá

Se caracteriza por su singular belleza paisajística, que combina las aguas cristalinas de una inmensa laguna circular con una vegetación exuberante, característica de una selva tropical lluviosa. El agua del lago tiene un olor sulfúrico, lo que explica el origen de su nombre: "Lachuá" el cual es derivado de las palabras Q'eqchi' "li chu ha" cuyo significado es "agua fétida".

Debido a lo aislado del parque y a la mínima afluencia de visitantes, podrá experimentar en el lugar una vivencia única con la vida silvestre. Es fácil observar gran diversidad de flora y fauna terrestre y acuática; pudiéndose avistar más de 300 especies de aves entre residentes y migratorias. De igual forma es notable la presencia de reptiles, anfibios, mamíferos, peces e insectos; entre los que destacan monos saraguate, jaguares, tapires y lagartos.

Al recorrer el sendero se puede acceder a un mirador, donde es posible apreciar impresionantes paisajes. Los atardeceres más espectaculares pueden observarse al verlos reflejados en la quietud de las aguas de la Laguna Lachuá.

¿Cómo llegar?

Tiempo de llegada desde la ciudad capital:
8 horas (vehículo alto)

Ruta Principal de Acceso:

Está ubicado a 350 km de la ciudad capital (Aprox. 8 horas). Se toma la carretera CA-9 hacia la ciudad de Cobán (4 horas). Al llegar a Cobán se continúa en la carretera que conduce a Chisec (90 km), y se cruza a la izquierda rumbo a Playa Grande en un camino de terracería transitable todo el año, aunque se recomienda llevar un vehículo alto. A partir de este punto, es necesario recorrer 60 kilómetros hasta la entrada del parque (Aprox. 4 horas); por lo que se recomienda planificar adecuadamente el viaje para arribar en horarios de atención a visitantes.

Al llegar al parque es necesario recorrer 4.2 km a pie para llegar a la Laguna (45 minutos). Esto se hace a través de un sendero bien delimitado, plano, y sin mayor dificultad. Sin embargo, el clima es cálido por lo que se recomienda llevar suficiente agua para el recorrido.

Actividades que pueden realizarse

- Nadar en la laguna
- Canotaje (remo)
- Caminatas
- Camping
- Observación del paisaje y de aves

Recomendaciones

Llevar linterna, alimentos y agua suficiente, impermeable, repelente de zancudos y traje de baño.

Horarios de atención

Lunes a domingo de 7:00 a 16:00 horas (para visitas que saldrán el mismo día) y se recomienda ingresar antes de 17:00 horas si va a pernoctar. El Parque cuenta con presencia de guarda recursos las 24 horas del día, quienes tienen radios de comunicación por cualquier emergencia. Hay señal de celular dispersa.

Información de contacto

Teléfonos: (502) 4084-1706 ó
(502) 5362-5538

e-mail: parquelachua@gmail.com



Laguna de Lachuá

Balneario *Las Islas*

Se encuentra ubicado a 4 kilómetros de San Pedro Carchá, actualmente es visitado por nacionales y extranjeros, es un balneario natural, con varias caídas de agua que bajan de la montaña y a su paso por San Pedro Carchá forman este bello y relajante lugar que invita a disfrutar de sus refrescantes aguas, el lugar cuenta con ranchos, churrasqueras y facilidades para la poder disfrutar de las refrescantes aguas.



Las Islas

Grutas del Rey
Marcos



Grutas del Rey Marcos

Descubiertas en el año de 1992, han sido exploradas por espeleólogos de diferentes nacionalidades. Las grutas son de origen cárstico y durante el recorrido turístico se pueden apreciar impresionantes formaciones que el agua ha esculpido con los minerales contenidos en la caliza de la región de Alta Verapaz.

¿Cómo llegar?

Llegue a la ciudad de Cobán, Alta Verapaz, como referencia y punto de salida. Dirijase del Parque Central de Cobán hacia la salida a San Juan Chamelco, pregunte por el Puente Chiú. De ahí empieza una carretera asfaltada en buen estado, el recorrido dura unos 15 minutos hasta el Parque Central de San Juan Chamelco.

Una vez en San Juan Chamelco busque la salida hacia Chamil o identifique las señales de color azul o rótulos con indicaciones, cualquier persona del pueblo le puede orientar para llegar.

Al salir de San Juan Chamelco empieza un tramo en camino de terracería. El camino se mantiene en buen estado tanto en la época lluviosa como en la temporada seca, puede ingresar en vehículos livianos y no es necesario un vehículo de doble tracción.

Facilidades

Eco centro, con ranchitos, hamacas, pozas naturales, servicios sanitarios, restaurante con comida típica y menú variado, canopy, remo y pesca, caballos.

Servicios

- Transporte ida y vuelta (Cobán - Grutas del Rey Marcos - Cobán)
- Entradas al Balneario
- Entradas a las Cuevas (Incluye Guía y equipo)
- Caminata al Tuz Bil Peck

Costo por ingreso:

El valor del ingreso a la gruta es de Q35.00 (treinta y cinco quetzales) por persona.

Incluye:

- Charla introductoria
- Casco de protección
- Linterna
- Botas de caucho
- Guía

Información de contacto

Teléfonos: (502) 5308-930 ó (502) 5161-0469
Página web: www.grutasdelreymarcos.com.gt
e-mail: grutasdelreymarcos@gmail.com
facebook: [grutas del rey marcos](https://www.facebook.com/grutasdelreymarcos)

Cuevas de Maxiwan

Cuevas imponentes entre la naturaleza, la fauna silvestre el misticismo de la sombra de la mujer vestida de anaranjado y rostro verde jade que cuentan los ancianos que es la encargada de cuidar el cerro donde se inició la aventura y los sueños de crear un lugar de distracción sana para toda la familia.

¿Cómo llegar?

Para llegar a Cobán desde Guatemala, se toma la carretera CA-0 en ruta hacia el atlántico hasta llegar al cruce del Rancho, en el departamento de El Progreso, localizado en el kilómetro 212. Al llegar a Cobán siga las indicaciones para llegar a San Juan Chamelco, aldea Chicujal, 4 kilómetros del parque central ruta al cementerio, luego cruzar a la izquierda en camino de terracería accesible durante todo el año.

Facilidades Generales

- Restaurante
- Piscina
- Baños
- Duchas
- Guías
- Senderos ecológicos

Información de Contacto

Restaurante la Casa los Caldos Km 218 ruta Cobán - Chamelco, Aldea Chió San Juan Chamelco
Teléfonos: (502) 5537-2888, (502) 5307-8165
(502) 5325-2158, (502) 4751-1839 ó
(502) 7950-0504

Página web: www.cuevasdemaxiwan.com
e-mail: juanoliverio78@hotmail.com
facebook: Cuevas maxiwan



Cuevas de Maxiwan

Cueva de Seamay

Este misterioso lugar está ubicado en la finca Seamay, a dos kilómetros del municipio de Senahú, además de la cueva durante el recorrido el visitante podrá apreciar la naturaleza. Según los encardados del área se estima que las cuevas tienen aproximadamente tres kilómetros para recorrerlas y descubrir las formaciones que tiene la caverna.

Las Grutas de Seamay se conforman por distintas cavernas que fueron nombradas acorde a sus características: el salón de los espejos, de los cuchillos, de la oscuridad, del calor y de los jaguares.

En este lugar se han localizado altares sagrados que fueron utilizados por los antepasados.

La entrada es inclinada y posee 33 grados para que el turista ingrese. Varios espacios son muy empinados y es necesario equipo especial para descender. Además, es importante llevar casco y ropa adecuada. El ingreso es totalmente gratis.



Cueva de Seamay



Grutas de Lanquín

Parque Nacional Grutas de Lanquín

Es una de las primeras áreas protegidas declaradas en Guatemala y constituye un majestuoso y enorme complejo de cuevas de gran belleza, incluso al día de hoy se desconoce donde finaliza el sistema de grutas. Estas formaciones son consideradas sagradas por los Q'eqchi's que habitan la zona. Las grutas se encuentran en el municipio de San Agustín Lanquín, que en los vocablos Q'eqchi' Lan= envuelto y Kim= paja, significa envuelto en paja y esto debido a que el poblado estaba rodeado de grandes pajonales.

Las grutas resguardan el hábitat de miles de murciélagos, que salen cada noche creando un espectáculo digno de verse.

Se cree que el río Lanquín nace dentro del sistema de grutas, aunque se desconoce el punto exacto donde se origina. Las formaciones rocosas son espectaculares y el brillo de los minerales que las componen les da un aire de misticismo y magia.

¿Cómo llegar?

Tiempo de llegada desde la Capital: 5.5 horas
Ruta Principal de Acceso: Carretera CA-9 Norte. Está ubicado a 65 km de la Ciudad de Cobán (1.5 horas). Se toma la carretera que conduce de Cobán a San Pedro Carchá, al pasar el poblado se sigue la

carretera que conduce hacia El Pajal, hasta llegar a la bifurcación que dirige hacia el municipio de San Agustín Lanquín. Antes de llegar al centro de Lanquín se encuentra a mano izquierda la entrada al parque.

Actividades que pueden realizarse

- Visita a cuevas
- Observación de fauna
- Tubing

Recomendaciones

Llevar zapatos o botas para caminar con suela antideslizante. Se recomienda llevar linterna con suficiente batería, el recorrido es de aproximadamente 45 minutos, tiempo que permanecerá dentro de la cueva, por lo que si tiene problemas para permanecer en espacios cerrados, no ingrese.

Horarios de atención

Lunes a domingo de 8:00 a 17:00 horas

Información de contacto

Municipalidad de San Agustín Lanquín
Teléfonos: (502) 7983-0061 ó (502) 7830-0060
Página web: www.semucchampey.com
e-mail: info@semucchampey.com

Cuevas de K'an-B'a

Mística cueva que invita a aventurarse dentro del Corazón de la Madre Tierra, abierta al público desde el 2002, en donde el 90% es agua, en la que se pueden realizar caminatas en diferentes niveles de agua, nadar en las piscinas internas, escalar una cascada con cuerda recibiendo la fuerza del agua sobre todo el cuerpo o por su lateral con una escalera observando sus fascinantes y caprichosas formaciones de rocas esculpidas de la mano de la Madre Naturaleza. Este recorrido iluminando con candelas se realiza con el acompañamiento de un guía local de la etnia Q'eqchi y el visitante puede experimentar emocionantes saltos hacia las piscinas naturales (opcional).

Rutas de acceso:

Se ubican en el kilómetro 282, cuya entrada se sitúa a 10 minutos caminando del parque Semuc Champey.

Facilidades:

Saltos al río Cahabón desde columpio gigante, paseo por senderos en la montaña y orilla del río, avistamiento de Flora y Fauna regional, relajante viaje en Tubing por el río y guía local.



Cuevas de K'an-b'a

Semuc Champey

Está localizado en el municipio de Lanquín, sobre el río Cahabón. Semuc Champey está formado por un puente natural de piedra de aproximadamente 500 metros de largo, en cuyo interior el Río Cahabón circula subterráneamente, en lo que se conoce como siguán. En la parte superior se forman 7 pozas escalonadas de 1 a 3 metros de profundidad, que son alimentadas por manantiales de la montaña. Estas piletas se encuentran localizadas en un pequeño cañón formado por rocas sedimentaria y caliza propias de las tierras altas del valle del Polochic. Por las características del bosque muy húmedo subtropical cálido, existe gran variedad de flora. ¿Cómo llegar?

El acceso a este sitio es por un camino de terracería, en buen estado, transitable todo el año y de allí hasta Semuc Champey (8 kms.) en vehículo de doble transmisión o a pie.

Actividades que pueden realizarse

- Caminatas en los senderos, para acceder a las pozas y al mirador
- Bañarse en las pozas
- Observación de flora y fauna
- Observación de formaciones geológicas y paisaje

Recomendaciones:


- Viajar en vehículo de doble tracción en época lluviosa.
- Llevar traje de baño y zapatos de agua para poder ingresar sin ningún problema a las pozas; se debe caminar por algunos tramos de piedra caliza resbalosa que pueden lesionar los pies y provocar caídas
- Por su seguridad, al bañarse en las pozas no debe lanzarse desde las paredes kársticas.

Horarios de atención:

Lunes a domingo de 8:00 a 18:00 horas

Información de contacto:

Municipalidad de San Agustín Lanquín
Teléfonos: (502) 7983-0061, (502) 7830-0060 ó
(502) 7723-8503
Página Web: www.conap.gob.gt



Chahal



Las Conchas

Las sorprendentes pozas de color turquesa y las cascadas de agua de diferentes dimensiones formadas por el Río Chiyú, hacen de Las Conchas un sitio de singular belleza. El paisaje cárstico que forma las pozas y el marco de vegetación propia de la Selva Tropical Lluviosa, lo hacen un paraje impresionante.

El área recibe su nombre de los vocablos Q'eqchi' Se Pemech, que se traducen como "donde hay conchas", debido a que se han encontrado restos fósiles de almejas y caracoles en el lugar.

Ubicación:

Departamento: Alta Verapaz
Municipio: Chahal
Administración: Municipal
Extensión: 38.28 hectáreas
Año de Declaratoria: 2005

¿Cómo llegar?

El parque se encuentra a 372 km de la Ciudad de Guatemala, aproximadamente a 4 horas vía Río Dulce. Se toma la CA -9 Norte hasta el km 245, La Ruidosa, donde se toma el desvío hacia la CA-13 con rumbo a Río Dulce. Se recorre hasta la aldea Cadenas en asfalto, donde se cruza a la izquierda por un camino de terracería transitable todo el año. El cruce hacia Las Conchas se encuentra señalizado sobre este camino.

Otra ruta de acceso es vía Cobán, Alta Verapaz (215 km de la Ciudad de Guatemala). De Cobán se toma la carretera que conduce a Chisec (78 km) y de aquí a Raxruha (36 km más en camino asfaltado) y luego se toma el desvío hacia Fray Bartolomé de las Casas (carretera de terracería), hasta llegar al cruce señalizado para Las Conchas.

Actividades que pueden realizarse

- Baño en las pozas
- Caminatas
- Actividades de recreación

Recomendaciones

Llevar ropa adecuada para clima cálido, zapatos de agua para ingresar a las pozas y traje de baño.

Horarios de atención

Lunes a domingo de 8:00 a 16:00 horas

Información de contacto

Municipalidad de Chahal
Teléfono: (502) 7983-2245
Página web: www.conap.gob.gt

Cueva de Setzol

Descubiertas en el año 1932 por pobladores de la comunidad, con el paso del tiempo han impresionado a todo aquel que entra en ellas. Se ubican aproximadamente a 7 kilómetros de Chahal, Alta Verapaz. Fue y sigue siendo un lugar de adoración y peregrinación para la cultura Maya Q'eqchi', quienes realizan rituales mayas dentro de la cueva, dándole gracias al creador y al guardián de las cuevas que para ellos está representado por el Tigre. El ambiente oscuro y húmedo de Setzol, que significa "En fila", provee una atmósfera mística que motiva a introducirse y descubrir más.

Las bellas cuevas son de material cárstico con formación de estalagmitas, dentro de ellas pasa la corriente del río Chiyú.

La diversidad de flora y fauna es el complemento que realza la belleza del este atractivo natural en donde existen tiestos de vasijas mayas que han permanecido en el lugar, por ser considerados parte de un lugar sagrado al que se le debe respeto.



Rutas de acceso:

Saliendo desde la Ciudad Capital, toma la carretera CA-9 rumbo al Atlántico, hasta llegar a Río Dulce, Izabal luego a aldea Cadenas en el kilómetro 314 cruce a mano izquierda toma la carretera CA-5 Franja Transversal del Norte. Aproximadamente en el kilómetro 365 encontrarás la aldea Se'tzol. La caminata hacia la cueva es de aproximadamente 25 minutos.

Qué llevar:

Gorra, lentes oscuros, linterna, zapatos cerrados cómodos, agua pura y cámara fotográfica.

Recomendaciones para el recorrido en las cuevas de Se'tzol:

- Utilice zapatos seguros y cómodos de preferencia deportivos con poma de taco grueso o antideslizante.
- Cargue equipo ligero pero utilice lámparas potentes y porte baterías extras.
- Camine con sigilo y converse en voz baja para aumentar las posibilidades de un encuentro con especies animales de la región.
- Al llegar al sitio lo atenderá el encargado de turno, si usted no va acompañado por un guía él lo acompañará a las Cuevas.
- En la época de invierno el suelo es húmedo y resbaloso, camine con precaución.
- Deposite la basura en su lugar.

Información Contacto:

Teléfonos: (502) 4032-4053 / (502) 401 1-6472
Sitio web: www.hotelvse.com
Correo electrónico: marvinpop@marvinpop.com

Cuevas Nimlacobeja

Se ubican en la Comunidad de Nimlacobeja a la cual puede llegar en vehículo hasta su entrada principal

¿Cómo llegar?

Se encuentra a una distancia aproximada de 5 kilómetros de la cabecera municipal.

Facilidades:

Acceso por carretera, vistas de Montañas, animales silvestres y bellos paisajes.

Información de contacto:

Municipalidad de Fray Bartolomé de las Casas
Teléfono: (502) 7952-0010



Cuevas
Nimlacobeja

Río Icbolay

El maravilloso recorrido acuático comienza en la aldea Rocja' Pom Ti'la. Se viaja por el río Icbolay en una lancha con un guía disfrutando la naturaleza y las aves. Al terminar el recorrido, se llega a un sendero donde se continúa por 20 o 30 minutos más, hasta donde están las pozas naturales y cascadas. El tour termina en el nacimiento del río donde el agua sale debajo del cerro. El Programa de Vigilancia de Aves de PROEVAL RAXMU ha registrado más de 320 especies de aves, lo que lo convierte en un lugar maravilloso para los amantes de la aviturismo.

Rocja' Pom Ti'la es una aldea Q'eqchi' habitada por gente trabajadora, responsables del turismo comunitario en el parque "Nacimiento de Río Icbolay", donde los ingresos de los visitantes contribuyen a proyectos locales de desarrollo y a la conservación del área.

¿Cómo llegar?

Si va en vehículo, después de Chisec tomar la carretera rumbo a Playa Grande. En Aldea San Benito cruzar a Rocja' Pom Ti'la y recorrer 12 kilómetros. En microbús: de lunes a sábado, a las 10:30 a.m. salen minibuses de la terminal norte en Cobán. Preguntar por los que van a Rocja' Pom Ti'la.

Para más información visitar: www.ecoquetzal.org

Laguna Sepalau

Las Lagunas de Sepalau son cuatro impresionantes lagunas kársticas de aguas cristalinas color turquesa, rodeado por un misterioso paisaje rocoso y boscoso. Las lagunas son accesibles a todo público y es posible nadar, hacer recorridos en canoa, aventurarse por los senderos de los alrededores y disfrutar de la tranquilidad y la belleza del bosque.

¿Cómo llegar?

Las lagunas están ubicadas en la comunidad de Sepalau Cataltzul, a 9 kilómetros de Chisec, por carretera de terracería. Desde la carretera asfaltada debe cruzar en la calle que pasa frente a la Municipalidad de Chisec y luego seguir recto hasta llegar a la comunidad.

Atractivos y servicios:

Las lagunas de Sepalau están formadas sobre roca caliza que constituye una curiosidad geológica y sus características de color turquesa en donde la profundidad varía a lo largo del año. En una de estas lagunas se puede nadar, también se puede dar un paseo en canoa o en balsa en sus bellas aguas. Para llegar a la tercera y a la cuarta laguna los visitantes deben aventurarse un poco a través de los senderos y bosque local.

La comunidad de Sepalau ofrece al público la oportunidad de sobrevolar las lagunas por medio del Canopy o Tirolesa.

Servicios:

- Guiaje en senderos interpretativos
- Canopy tour
- Área de camping y alquiler de carpas (tiendas de campaña)
- Alimentación y área para comer
- Sanitarios y duchas
- Parqueo



Laguna Sepalau



Cuevas de Jul Iq'

Cueva Jul Iq'

Jul Iq' o Cueva de Aire es impresionante gracias a la amplia variedad de atractivos que ofrece y a su fácil acceso. En ella disfrutará los esplendorosos juegos de luz que ofrecen tanto la entrada a la cueva como varias ventanas naturales. Si desea aprender un poco más sobre las cuevas, podrá maravillarse con una gran variedad de formaciones, tales como cortinas de varios colores, coladas, perlas, piletas, columnas masivas y varios tipos de estalactitas y estalagmitas. Esta cueva es sagrada para la gente local ya que aún es utilizada para realizar ceremonias.

¿Cómo llegar?

Localizadas a sólo dos kilómetros del pueblo de Chisec, sobre la carretera asfaltada que conduce a Raxruhá. A la orilla de la carretera se encuentra en centro de visitantes en el cual puede estacionar su vehículo y pagar el ingreso. Para llegar a la cueva es necesario realizar una caminata de 40 minutos (esfuerzo medio)

Facilidades Generales

- Servicio de guía
- Senderos

Información de Contacto

Asociación Gremial de Turismo de Chisec
AGRETUCHI

Teléfonos: (502) 5978-1465 ó
(502) 4970-1194

Página web: www.puertamundomaya.com.gt
e-mail: ecomayaachi@gmail.com

Chisec



Hun Nal Ye

La cueva de Hun Nal Yé, se ubica frente a una poza natural de agua color turquesa, arriba de una cascada, tiene evidencia de uso durante el Preclásico tardío y Clásico temprano de la Civilización Maya. En una cámara interior de difícil acceso, se encontraron 24 piezas intactas, todas provenientes de fuentes lejanas, como del Valle del Motagua, Salamá y hasta de Kaminaljuyú, también una caja de piedra, que se cree que proviene de las tierras bajas. La caja tiene glifos, y figuras en todos sus lados y en la cubierta, tiene las representaciones del dios del maíz y la diosa de la luna con estilo del Clásico temprano. El texto ha sido traducido y dice: "Así es como comienza, este grabado, esta caja, contiene la casa de la diosa de la luna." El texto lateral está siendo descifrado, y hace referencia a Kawi'l, dios de la muerte y a una ciudad del Petén, Tamarindito o Tikal por su glifo emblema. La caja es rectangular, con dos jaguares del inframundo en un trono hecho de serpientes viendo a lados opuestos. Parece haber sido hecha por 2 personas por los estilos diferentes. Dentro de la Caja, se encontró un fémur calcificado de Tapir (el resto del esqueleto se encontró en otra cámara). Esta cueva, claramente fue de uso privado ya que los sacrificios no eran para ser vistos por otros, además de la cerámica fina y completa y su difícil acceso.

¿Cómo llegar?

Para llegar al Parque Hun Nal Ye, saliendo de Cobán, diríjase a la calle Minerva a la altura del Centro Comercial Plaza Magdalena, en busca del

rumbo norte, que es la salida a Chisec. Por Petén salga a la Carretera RD-9 y localice el rótulo que indica la dirección a Chisec.

¿Qué hacer?

Canopy, senderos, buceo, snorkeling, tubing, kayak, garrucha, pesca deportiva, natación y observación de naturaleza. El Parque ofrece seguridad, cuenta con guías y personal que auxilia a sus visitantes en todo momento.

Recomendaciones

- Para acceder a esta cueva es necesario ser buzo certificado, al menos con licencia Advance Open Water puesto que requiere de técnicas de orientación para no perderse en ella.
- Tome responsabilidad sobre cualquier actividad que quiera realizar, siguiendo las instrucciones de seguridad que los guías proporcionan.
- Es importante que para las actividades en el agua sepa nadar, tenga precaución en las áreas profundas y con mucha corriente.

Reservaciones:

Teléfono Parque: (502) 4050 9009

Horario del Parque:

Miércoles a Domingo de 8:00 a 18:00 horas

Información: Lunes y martes en horas hábiles al teléfono (502) 4477-7700

Oficina: Km. 218.4 Carretera a San Pedro Carchá, Alta Verapaz

Reservaciones: (502) 7951-5921

Horario de Oficina: De lunes a viernes de 8:00 a 12:00 y de 14:00 a 17:00 horas.

B'omb'il Pek o Piedra Pintada

Ofrece una emocionante alternativa para el turista más aventurero, para entrar a la cueva debe descender al fondo de un profundo barranco, el cual alberga una exuberante y misteriosa vegetación, al cual puede llegar por una empinada escalera de madera o bien descender con una cuerda a rappel. Dentro de esta cueva también podrás admirar restos de la cultura Maya como altares, piezas de cerámica y las primeras pinturas rupestres encontradas en una cueva de Guatemala. Para ingresar debe introducirse por dos estrechos agujeros.

¿Cómo llegar?

Se ubican a dos kilómetros de Chisec, sobre la carretera asfaltada que conduce a Raxruhá. A la orilla de la carretera está el Centro de Visitantes en donde puedes estacionar su carro y pagar el derecho a ingreso. Para llegar a la cueva debe realizar una caminata de una hora (esfuerzo medio) por un verde sendero a través de potreros, cultivos y bosque

Servicios:

- Guía en senderos interpretativos
- Guía en las cuevas
- Alquiler de equipo (linternas, botas de hule y cascos)
- Servicio de rappel y alquiler de equipo (cuerdas, arneses, guantes y cascos)
- Servicios sanitarios con duchas
- Venta de bebidas y snacks
- Parqueo

Información de contacto

Asociación Gremial de Turismo de Chisec
AGRETUCHI

Teléfonos: (502) 59781465 ó
(502) 4970-1194

Página web: www.puertamundomaya.com.gt

e-mail: ecomayaachi@gmail.com



Cueva de B'omb'il Pek

Candelaria Camposanto

Candelaria Camposanto fue un sitio de peregrinación de gran importancia para la civilización Maya y hoy en día es, refugio de una gran diversidad de flora y fauna. Para el amante de la arqueológica hay 20 sitios arqueológicos alrededor del sistema y vestigios cerámicos, lo cual evidencia su importancia en tiempos antiguos. Durante el recorrido puede visitar dos cuevas extraordinarias llamadas "Ventana de Seguridad" y "Cúpula de Murciélagos". Si le gusta la aventura, podrá embarcarse en un hermoso recorrido acuático, realizando tubing en el río Candelaria. A medida que avance sobre el cauce del río podrá observar la inmensidad de las cuevas y las vistas espectaculares creadas por la entrada de los rayos del sol a través de varias ventanas naturales.

¿Cómo llegar?

Está ubicada entre Chisec y Raxruhá, en el kilómetro 309 de la carretera asfaltada. A la orilla de la carretera se encuentra el centro de visitantes en donde puede estacionar su vehículo pagar su ingreso. De ahí el acceso a las cuevas requiere una caminata de aproximadamente una hora, por senderos que requieren un bajo o mediano nivel de esfuerzo.

Servicios:

- Tours interpretativos guiados
- Recorrido de tubing dentro de cuevas
- Alquiler de equipo (tubos, chalecos salvavidas y linternas)
- Tienda y farmacia comunitaria
- Servicios sanitarios con duchas
- Servicio de alimentación
- Parqueo

Información de contacto

Teléfonos: (502) 5996-4912, (502) 4588-9860, (502) 5978-1465



Cuevas
Candelaria
Camposanto

Complejo de Cuevas

El Jaguar de Candelaria

Este complejo de cuevas, es considerado un sitio de Sagrado por la Cultura Maya, ya que se cree es la entrada de Xibalba o al Inframundo.

Los turistas que visitan el Complejo de Cuevas del Jaguar Candelaria, contribuyen a la conservación de los recursos naturales de la región. Se sitúa en una zona de bosque húmedo tropical, en la que los visitantes tienen la oportunidad de observar

una abundante variedad de plantas exóticas propias de la región, para los amantes de los animales, el ecosistema ofrece diversidad de especies de aves, mariposas, insectos y una variedad de pequeños reptiles así como algunos mamíferos, entre los que destacan los monos Aulladores, monos Arañas, Tapir o Danta, Pizotes, Cotuzas y en cierta época del año se puede apreciar el Quetzal.

El Complejo cuenta con diferentes cuevas, cada una de ellas con características singulares (Secas, Húmedas, Verticales y Horizontales, con diferente grado de dificultad) Estas cuevas tienen nombres de diferentes animales los cuales son nativos de la región y han vivido en estas pues les sirven de refugio.

• Cueva del Jaguar

Dentro de esta cueva se puede observar el lugar donde ha vivido un jaguar con sus crías por muchos años según cuentan los nativos del sector.

• Cueva del Tepezcuinte y Cueva de la Cotuza

Esta cuevas le sirve de resguardo al Tepezcuinte y a la Cotuza de los cuales reciben su nombre, estos roedores se alimentan del fruto de la palmera de corozo.

• Cueva de la Danta o Tapir

Según cuenta la historia, un tapir llegaba a esta cueva a tomar agua y a refugiarse de otros animales depredadores como el jaguar.

Los visitantes tienen la oportunidad de apreciar las increíbles formaciones, conocer su origen y cómo se han moldeado a través de los años.

¿Cómo llegar?

Ruta 1:

El complejo está situado a 110 km de Cobán, Alta Verapaz por la carretera a Raxruhá; 200 mts antes del cruce a Sayaxché Petén, virar a la derecha y a 400 mts sobre terracería se ubica la entrada a la Finca.

Ruta 2:

Vía Guatemala-Río Dulce recorrer 300 km, del tramo de Río Dulce-Puerto Cadenas 37 km y cruzar a la izquierda en Franja Transversal del Norte, en dirección a Raxruhá, luego 5 km en dirección a Chisec; 200 mts después de la gasolinera del cruce a Sayaxché, virar a la izquierda y a 400 mts en camino de terracería se encuentra la entrada a la Finca.

Ruta 3:

De San Benito Petén camino a La Libertad, De la Libertad en dirección a El Subín, Sayaxché, Las pozas hasta encontrar Franja Transversal del Norte, cruzar a la derecha dirección a Chisec 200 mts adelante cruce izquierda 400 mts sobre terracería está ubicada la entrada a la Finca.

Facilidades Generales

Rancho de usos múltiples, área de camping (previa reservación), alquiler de equipo (carpas, casco, linterna, tubos, chalecos salvavidas), servicio sanitario con duchas, servicio de alimentación (previa reservación), tours interpretativos guiados en la selva y en cuevas, recorridos cortos y largos de tubing dentro de cuevas, cuevas con diferentes grados de dificultad, caminatas por senderos, apreciando espectaculares vistas, flora y fauna.

¿Qué llevar?

Ropa fresca por ser ambiente cálido, ropa de recambio por tener recorridos en cuevas con agua, zapatos cómodos, repelente, bloqueador solar.

Información de Contacto

Para reservaciones:

Teléfonos: (502) 4378-7283

e-mail: jaguardecandelaria@gmail.com

Costo de Ingreso

Turistas nacionales y extranjeros Q. 125.00
(No pagan niños menores de 4 años)

Incluye recorrido por las 4 diferentes cuevas con guías especializados y tubing en una de ellas para grupos de 6 personas.

Duración del Tour: Puede variar entre 2 a 4 horas.
Equipo necesario: Casco y linterna



Complejo A
Cueva del Jaguar



Complejo B
Cueva del Tepezcuinte



Complejo C
Cueva de la Cotuza



Complejo D
Cueva de la Danta o Tapir

Raxruhá

Río San Simón

Es un río rodeado por un bosque exuberante que está ubicado a dos kilómetros de Chisec. Sus hermosas aguas cristalinas color turquesa, peculiares formaciones rocosas y altos paredones de piedra caliza lo convierten en el escenario perfecto para realizar recorridos acuáticos flotando sobre tubos.

¿Cómo llegar?

El acceso al río San Simón está ubicado a dos kilómetros de Chisec, sobre la carretera asfaltada que conduce a Raxruhá, a un lado del Centro de Visitantes que también funciona para las cuevas de B'omb'il Pek y Jul Iq'.

Atractivos y Servicios

Es un río de aguas color turquesa que atraviesa la selva circundante y pasa entre algunas plantaciones de cardamomo e inmensas rocas cubiertas por vegetación. Los más aventureros podrán realizar tubing, a través de los rápidos formados por el cañón de piedra que le da refugio al río. La disponibilidad de este tour depende del caudal o de la profundidad del río (se recomienda realizarlo en época de lluvia, entre julio y diciembre, enero o febrero). Le recomendamos refrescarse en las pozas durante todo el año.

Servicios

- Recorrido de tubing en el río
- Alquiler de equipo (tubos y chalecos salvavidas)
- Áreas de descanso (rancho, puente y plataforma de madera)

Contacto y Reservaciones:

Teléfonos: (502)5978-1465 y (502)4970-1194
E-mail: ecomayachi@gmail.com
Página web: www.puertamundomaya.com.gt



Río San Simón

Mucbilhá' I (Parque Nacional Cuevas de Candelaria)

Es un destino comunitario localizado dentro del Parque Nacional Cuevas de Candelaria, donde el visitante puede disfrutar de la hospitalidad de la comunidad Q'eqchi' visitando una imponente cueva con cámaras inmensas y haciendo tubing en un río subterráneo.

En Mucbilhá' I puede visitar una plantación de vainilla y la asombrosa cueva llamada "Venado Seco", que cuenta con innumerables corredores, cámaras, cerámica Maya y fascinantes formaciones. Lo más sorprendente dentro de la cueva es la inmensa cámara iluminada a la que llaman "El Jardín", en la cual se puede observar un extraordinario bosque creciendo dentro de ella. Si desea un poco más de aventura, podrá embarcarse en un emocionante recorrido acuático, flotando sobre tubos, en una sección subterránea del Río Candelaria.

En esta comunidad también podrá disfrutar de la hospitalidad Q'eqchi' en un acogedor ecolodge que cuenta con cuatro habitaciones y área de camping que funciona como un Centro de Visitantes donde podrá obtener información sobre geología, naturaleza y cultura. El turismo en este destino es manejado por la comunidad a través de la Asociación Indígena Q'eqchi' de Mucbilhá' I.

¿Cómo llegar?

Mucbilhá' I se encuentra en el kilómetro 314, entre Chisec y Raxruhá. Después del rótulo de entrada debe recorrer un kilómetro de terracería hasta llegar al área de parqueo, a partir del cual debe realizar una caminata de 30 minutos (esfuerzo alto) por un sendero entre el bosque hasta llegar al centro de recepción de visitantes. La visita a cada cueva tarda alrededor de una hora y media.

Servicios:

- Tours interpretativos guiados en cuevas
- Recorridos de tubing dentro de cuevas
- Alquiler de equipo (tubos, chalecos salvavidas y linternas)
- Hospedaje en cabañas
- Área de camping
- Servicios sanitarios con duchas
- Servicio de alimentación
- Parqueo



Cueva Mucbilhá' I

Información de contacto

Teléfonos: (502) 4017-4447, (502) 5084-2056,
(502) 3212-8486 ó (502) 4572-4425
Página web: www.puertamundomaya.com.gt
E-mail: rservasiqmuc@yahoo.es
ecoparquecandelaria@gmail.com

Cooperativa Samac

Ofrece variedad de tours donde el visitante tiene la oportunidad de realizar diversas actividades; entre ellas, la visita al molino de caña de azúcar, el beneficio de café y los vestigios de las edificaciones de los alemanes, quienes trajeron el café a la Sierra Sacranix. También tendrá la oportunidad de caminar por un hermoso bosque nuboso y visitar nuestras ocho cuevas dónde hoy en día la gente sigue practicando ceremonias Maya Q'eqchi'.

¿Cómo llegar?

Tome la calle principal en Cobán hasta el aeropuerto, al cruzar a la izquierda, encontrará la colonia Nueva Esperanza. Se sigue la calle principal y al final de la ruta encontrará la cooperativa Samac. Hay microbuses que hacen el recorrido entre Samac y Cobán diariamente.

Tours

- Tour por los vestigios que datan de la época de los alemanes, con un guía capacitado aprenderá sobre los procesos de café en nuestro beneficio moderno. Además, visitará el cementerio, donde, de acuerdo a la costumbre Maya Q'eqchi', cada entierro está representado por una planta de izote morado. Esta es una experiencia única, tanto educativa como histórica, al final de cada tour se puede brindar el servicio de alimentación.
- Visita al lugar sagrado donde los sacerdotes Mayas, practican antiguas ceremonias. En las cuevas podrá observar las formaciones y figuras de animales.
- Tour sobre cómo extraer el jugo de caña en el "Trapiche" artesanal Q'eqchi', además se pueden comprar textiles elaborados por las mujeres de Samac, los cuales son considerados los tejidos más antiguos de la región (pikb'il).
- El visitante podrá visitar la casa antigua, construida en el siglo XIX y escuchar la historia de la Ermita con los cuatro puntos cardinales de los mayas representados, además, podrá apreciar las imágenes del Patrono de Samac, San José.

Información de Contacto

Guía comunitario

Teléfonos: (502) 4619-8095, (502) 5318-5470 y (502) 5775-8090

Coordinador de turismo: (502) 5377-3239

La Cooperativa Chicoj

Está conformada por pequeños productores de café pertenecientes a la etnia Q'eqchi', ofrece un emocionante tour a través de la cultura del café en una comunidad de Alta Verapaz. La Cooperativa cuenta con 324 socios que cultivan 142 hectáreas de café.

El recorrido permite al visitante convivir con los miembros de la Cooperativa y conocer todos los aspectos de la producción y procesamiento del café. El tour culmina con un emocionante recorrido en cables a través de un canopy tour. Al visitar esta comunidad, el visitante puede apreciar como el agroturismo y la producción de café de calidad han beneficiado a la gente local.

¿Cómo llegar?

Está ubicado 5 km al noroeste de la ciudad de Cobán. Tomar la ruta que conduce a la Cooperativa Samac, atrás de la terminal de Cobán. Para viajar en transporte público, abordar los microbuses con los rótulos de Chicoj.

Aprendiendo y disfrutando

Durante el recorrido del Tour de Café Chicoj, será guiado a través de la plantación mientras se le brinda una descripción detallada acerca de diferentes aspectos tales como:

La historia de la llegada del café a Guatemala, así como la historia de la Cooperativa, cómo la cultura Q'eqchi' adoptó las enseñanzas de la producción del café y el enriquecimiento de los procesos, el manejo de las plantaciones (variedades, épocas de cosecha, necesidad de sombra, etc.), procesos del café (clasificación de granos, despulpado, fermentación, lavado, secado y venta del producto).

Canopy Tour

Para los amantes de la aventura, la Cooperativa ofrece a sus visitantes el Canopy Tour, un emocionante recorrido a través de cables de acero.

El tour recorre cerca de 900 metros y se divide en seis estaciones; dos tramos sobre los cultivos de café mientras que otros tramos pasan sobre una laguna que surten de agua al beneficio, agregándole emoción a esta aventura.

Artesanías y Restaurante

Después del recorrido, le ofrecemos al visitante productos artesanales de la comunidad, incluyendo joyas de café y semillas, tazas, y bolsas de café. En nuestro restaurante ofrecemos servicios de alimentación. El área puede ser utilizada como salón de reuniones para 40 personas.

Información de Contacto y Reservas:

Cooperativa Chicoj, Cobán, Alta Verapaz, Guatemala, C.A. Código Postal 16001

Teléfonos: (502) 7859-8178 y (502) 7952-1035

Página web: portal.anacafe.org

e-mail: cooperativachicoj@email.anacafe.org

Eco-Tour

Té Chirrepeco

Es el único tour de té en Guatemala que se desarrolla en la Cooperativa Agrícola Integral Chirrepeco, la cual está formada por una comunidad indígena local que se dedica al cultivo, procesamiento y comercialización de té negro, 100% orgánico.

La Cooperativa de Té Chirrepeco ofrece un té 100% orgánico y con calidad de exportación. Además durante la visita puede conocer acerca del proceso de producción.

Este es el único tour de té en el país, y los productores, una población Maya Q'eqchi', se dedica al cultivo, procesamiento y venta del Té. Ellos están orgullosos de compartir su trabajo con los visitantes que llegan a la finca. La Cooperativa cuenta con guías capacitados, los cuales le enseñarán al visitante todo lo relacionado con el té.

¿Cómo Llegar?

Está ubicada a 5 km de Cobán sobre la ruta que conduce a San Juan Chamelco (Km 217).

Tours

• Tour Básico

Este tour es el más corto e incluye una charla sobre la planta, su procesamiento y un breve recorrido por el jardín.

• Tour Completo

Incluye el contenido del tour básico más una caminata por las plantaciones, el almacigo y las cuevas sagradas.

• Tour del Aventurero

Un tour en bicicleta por la plantación más todos los servicios que ofrece el tour completo.

Gastronomía del lugar:

Saquic, tamal cobanero, chirmol, Juibil, polvo de chile, Kak ik,, tayuyos.

Información de Contacto y Reservas:

Coordinador del tour

Teléfonos: (502) 79500306 al 07

Página web: www.techirrepeco.com

e-mail: cachirrepec@yahoo.es



Cooperativa Samac



Cooperativa Chicoj



Eco-Tour Té Chirrepeco



Joyas de Plata

En el municipio de Cobán, se puede encontrar tejidos prehispánicos conocidos como el Pic'bil, cuya tradición y costumbres han sido heredadas de generación en generación. También se elaboran los famosos textiles de los municipios de San Pedro Carchá, Tactic, San Cristóbal Verapaz, Chahal, Fray Bartolomé de Las Casas, La Tinta, Panzós, San Juan Chamelco y Tamahú.

Uno de los metales trabajados con gran habilidad es la plata, produciendo objetos como resplandores, rosarios, cadenas, cruces, medallas, collares, chachales, figuras de animales de bosque, para comprar este tipo de artesanías, se recomienda visitar Cobán, San Juan Chamelco, San Pedro Carchá o Tactic.

En el municipio de San Cristóbal Verapaz, se elaboran productos de tul como la fabricación de petates; artesanías de maguay, entre los que se distinguen los morrales, el papel y la jarcia. Otro producto que fabrican es la cestería la cual es a base de fibra vegetal, los mismos se pueden adquirir en San Pedro Carchá, Lanquín, Raxruhá o en Cobán.

Asimismo se fabrican artículos a base de madera, destacándose la marimba, utensilios de cocina y muebles en general. Además se encuentra la cerería que se trabaja en Cobán, Tac Tic y en San Cristóbal Verapaz; la bisutería en Cobán, el cuero en San Cristóbal Verapaz y en San Pedro Carcha; la elaboración de pinturas, bordados, orquídeas encapsuladas, repujado y la pirotecnia. Como podrán ver en este departamento se puede encontrar diversidad de artesanías, tejidos, etc.



Cahabón

Hotel Malin

🏠 Barrio Santa María
☎ (502)4040-4072

Chisec

Complejo Cultural y Ecoturístico Cuevas de Candelaria

🏠 Comunidad Mucbilhá
☎ (502)7861-2203
✉ reservaciones@cuevasdecandelaria.com
🌐 www.cuevasdecandelaria.com

Bombil Pek

🏠 Camino Principal
☎ (502)7983-2026
✉ bombilpeksa@yahoo.es

Bombil Pek

🏠 Camino Principal, Chisec
☎ (502)4853-3565

Cobán

Hotel Las Terrazas

2a. Avenida y 4a. Calle 1-97, Zona 3
☎ (502)7951-2763

Casa Duranta

🏠 3a. Calle 4-46, Zona 3
☎ (502)7951-4188, (502)7951-4716
✉ info@sasaduranta.com
🌐 www.casaduranta.com

Hotel Villa Ancestral

🏠 1a. Avenida 3-11, Zona 1
☎ (502)7951-1141, (502)7951-1348
✉ villancestralhotel@yahoo.com
🌐 www.hotelancestralcoban.com

Hotel Casa Vieja

🏠 Km. 292 Ruta Chisec-Raxruhá
☎ (502) 4004-1269, (502)5551-8097
✉ casavieja.chisec@gmail.com

Hotel La Estancia de La Virgen

☎ (502)7983-2109, (502)5514-0800
(502)5514-7444
✉ hotelestanciadelavirgenchisec@gmail.com
🌐 www.hotelaestanciadelavirgen.com

Hotel Villa Real

🏠 1a. Avenida 1-72, Zona 8
☎ (502)7951-1411
✉ vero835_2@hotmail.com



Hotel Los Faroles

🏠 2a. Calle 3-61, Zona 1
☎ (502)7951-1140, (502)7952-2091
✉ hotellosfaroles@gmail.com
🌐 www.losfaroleshotel.com

Villa Las Cabañuelas

🏠 0 Avenida 6-250, Zona 8
☎ (502)7941-7098
✉ reservaciones@villalascabanuelas.com
🌐 www.villalascabanuelas.com



Hotel Colonial Casa Linda

 1a. Avenida A 7-80, Zona 3
 (502)7941-7398




Casa Gaia

 11 Avenida 11-97, Zona 10
Barrio San Jorge
 (502)7941-7021
 gerencia@hotelcasagaia.com
 www.hotelcasagaia.com



Pensión Monja Blanca

 2a. Calle 6-30, Zona 2
 (502)7952-1712, (502)7951-0531





Hotel La Colonia

 2 Calle 10-88 Zona 4
 (502)7951-4125, (502)7951-1822
 hotelyrestantelacoloniacoban@hotmail.com




Perla María

 4a. Avenida 1-25, Zona 3
 (502)7952-1988

Hotel La Posada de Don Antonio



 5a. Avenida 1-51, Zona 4
 (502)7951-4287, (502)7951-1792
 laposadadedonantonio@yahoo.com.mx
 www.hotelposadadedonantonio.com

Hotel Posada La Ermita





 Km. 1.5, Carretera a Chisec
 (502)7941-7260, (502)5770-7995
 robertoarchilap@hotmail.com

Fray Bartolomé de Las Casas



Hotel Valle del Sol

 Casco De La Finca San Fernando
 (502)7952-0009, (502)7952-0210



Hotel Posada de Carlos V

 1a. Avenida 3-44, Zona 1
 (502)7951-3502, (502)7952-3501
 hotelposadadecarlosv@gmail.com
 www.hotelcarlosvcoban.com

Hostal de Doña Victoria

 3a. Avenida 2-38, Zona 3
Barrio Santo Domingo
 (502)7951-4214, (502)7951-4213

Hotel Posada Don Gudelio

 12 avenida 5-34, Zona 4
 (502)7951-3590





Mansión Santo Domingo de Guzmán

 Km. 216 Carretera a San Pedro Carcha
 (502)7950-0777, (502)7950-0880
 reservaciones@mansioncoban.com.gt
 www.mansioncoban.com.gt

Hotel Oxib Peck


 1a. Calle 12-11, Zona 1
 (502)7952-1039, (502)7951-3224
 hoteloxp@gmail.com

Hotel Posada Don Francisco

 Km. 2.5 Carretera a Carcha
 (502)7950-0613 al 19
 hotelposadadonfrancisco@gmail.com
 www.hotelposadadonfrancisco.com

Lanquín

Hotel El Portal de Champey

 (502)7983-0046, (502)4091-7878

Hotel El Recreo Lanquín Champey

 Entrada a Lanquín
 (502)4048-5880, (502)4001-5038
 elrecreolanquin-champey@hotmail.com
 elrecreolanquin2@gmail.com

Panzós

Hotel R & M

 Barrio El Centro

San Juan Chamelco

Casa del Bosque Hotel

 Entrada a Chio, Aldea Sacaxlanaj
 (502)5201-1255, (502)5700-8068
 reservaciones@casadelbosque.net
 www.casadelbosque.net

San Pedro Carchá

Hotel Segura

 2a. Calle 10-14, Zona 5
 (502)7951-5179
 hotelsegura@hotmail.com
 www.hotelsegura.com

Parque Hun Nal Ye

 Aldea San Vicente Chicatal
 (502)7951-5921
 info@parquehunnalye.com
 www.parquehunnalye.com

El Retiro

 El Retiro
 (502)4638-3008, (502)4513-6396
 elretiroldge@hotmail.es
 www.elretirolanquin.com

San Cristóbal Verapaz

Hotel Paniste

 Lote 0018, Comunidad Paniste
 (502)5306-7527
 hotelpaniste@gmail.com

Santa Cruz Verapaz

Bella Verapaz Hotel

 Km. 197.5, Ruta a Las Verapaces
 (502)7952-0963, (502)5204-0649
 hbellaverapaz@turbonet.net.gt
 www.bellaverapaz.com

San Rafael

 Km. 200.5, Carretera Cobán Guatemala
 (502)7968-7719
 sanrafaelcoban@gmail.com

Hotel Del Parque (Park Hotel)

 Km. 196, Carretera a Cobán
 (502)7952-0807, (502)7952-0809,
(502)7952-0810 y (502)7952-0831
 info@parkhotelresort.com
eventos@parkhotel.com
parkhotel@live.com
www.parkhotelresort.com

Senahú

Hotel El Recreo Senahú

 Esquina opuesta al Parque Central
 (502)7983-1637, (502)7983-1779
 hoteleselrecreo@yahoo.com
 www.hoteleselrecreo.com

Tactic

Hotel Mansión La Cañada

 2 Calle 11-08 Zona 3
 (502)7953-9267
 hotelyrestaurantelacanada@yahoo.com
 hotelyrestaurantelacanada@hotmail.com


Chi Ixim Eco Hotel

 Km. 183, Carretera A Cobán
 (502)7953-9198, (502)5569-6177
 chiximecohotel@gmail.com
 www.chiixim.svzb.com


Escuelas de Español

Cobán



Active Spanish School

 (502)7941-7123

Instituto Cobán Internacional

 (502)7951-1497


Muqbilbe School

 (502)7951-2459
 muqbilbeav@yahoo.com




Agencias de Viaje

Cobán

Agencia de Viajes Discovery Nature

 3 Calle 1-46, Zona 1
 (502)7951-0811, (502)7951-1599 y
(502)7952-1698
 discoverynat@intelnet.net.gt

Aventuras Información Turística

 3a. Calle 2-38, Zona 3
 (502)7951-4213, (502)4045-0309
 www.aventurasturisticas.com

Amazing Eco-Tours


 2a. Calle 6-01, Zona 2
 (502)7951-3191, (502)7951-4816
 amazingecotours@hotmail.com
 www.amazingecotours.com

Cobán Travels

 5a. Avenida 2-28, Zona 1
 (502)7951-2922
 info@cobantravels.com
 www.cobantravels.com

Lanquín

El Retiro

 (502)7983-0090, (502)4585-4684

Guayaja

 Km. 271
 (502)2256-4808, (502)5789-1881
 info@guayajaonline.com
 www.guayajaonline.com

Casa El Sapote, Mayach Expedición

 Km. 6, Ruta a Semuc Champey
 (502)5166-3484
 manuelchavez.55@hotmail.com

San Cristóbal Verapaz

Geometal

🏠 3a. Avenida, Zona 1
☎ (502)5526-2426, (502)4298-9551
✉ geometal-transportes@hotmail.com

Fiorella Tours

🏠 0 Avenida 1-21, Zona 3
☎ (502)7950-4072, (502)5736-8349
✉ fiorellatour@yahoo.es

Tactic

Jojo

🏠 2a. Calle 2-46, Zona 2
☎ (502)5053-6228
✉ viajesjojo@hotmail.com

Guías de Turismo

Chisec

Candelaria Tun Can

☎ (502)5315-0351

Víctor Hugo Pooú Asig

☎ (502)5358-6090

Cobán

Sheila Cecibel Wellmann Cheves

🏠 9 Avenida 1-76 Zona 3 Barrio San Marcos
☎ (502)7951-4972

Operadora de Turismo Verde Verapaz

🏠 5a. Calle 5-17, Zona 1
☎ (502)5903-1764, (502)5741-5071
✉ turismoverdeverapaz@hotmail.com

Víctor Tun Can

☎ (502)5729-9983

Transporte Turístico

Chisec

Transportes Paiz

☎ (502)5524-1615
✉ paizcarlos995@yahoo.com

Cobán

Aventuras

☎ (502)7952-1388

Cobán Travels

☎ (502)7951-2922
✉ gerencia@cobantravels.com

Verde Verapaz

☎ (502)7950-4441, (502)59031765
✉ turismoverdeverapaza@hotmail.com

Servi Viajes Las Verapaces

☎ (502)5683-4834, (502)5304-1200
✉ serviviajeslasverapaces@hotmail.com

Lanquín

Casa El Sapote Mayach Expedition

☎ (502)5166-3484
✉ manuelchavez.55@hotmail.com

Servicios Múltiples “La Viña Del Chef”

☎ (502)5165-3493
✉ domingoasig@yahoo.com

Transportes Príncipe Azul

☎ (502)5773-4430

Transportes Turísticos “Luna”

☎ (502)7952-3693, (502)5779-8847
✉ lunatareno79@hotmail.com

El Angel

☎ (502)4212-2002, (502)5309-5162
✉ lidia0maria@yahoo.com

San Cristóbal Verapaz

Transportes Gualim

☎ (502)4502-4877

Transportes Geometal

☎ (502)5526-2426, (502)5930-5940

✉ geometal-transportes@hotmail.com

San Pedro Carchá

Transportes Fernández

☎ (502)5187-3290, (502)4218-5885

✉ transfertur1@hotmail.com

Tactic


“Jojo”

☎ (502)5053-6228

✉ viajesjojo@hotmail.com

Transportes García

☎ (502)5358-8783

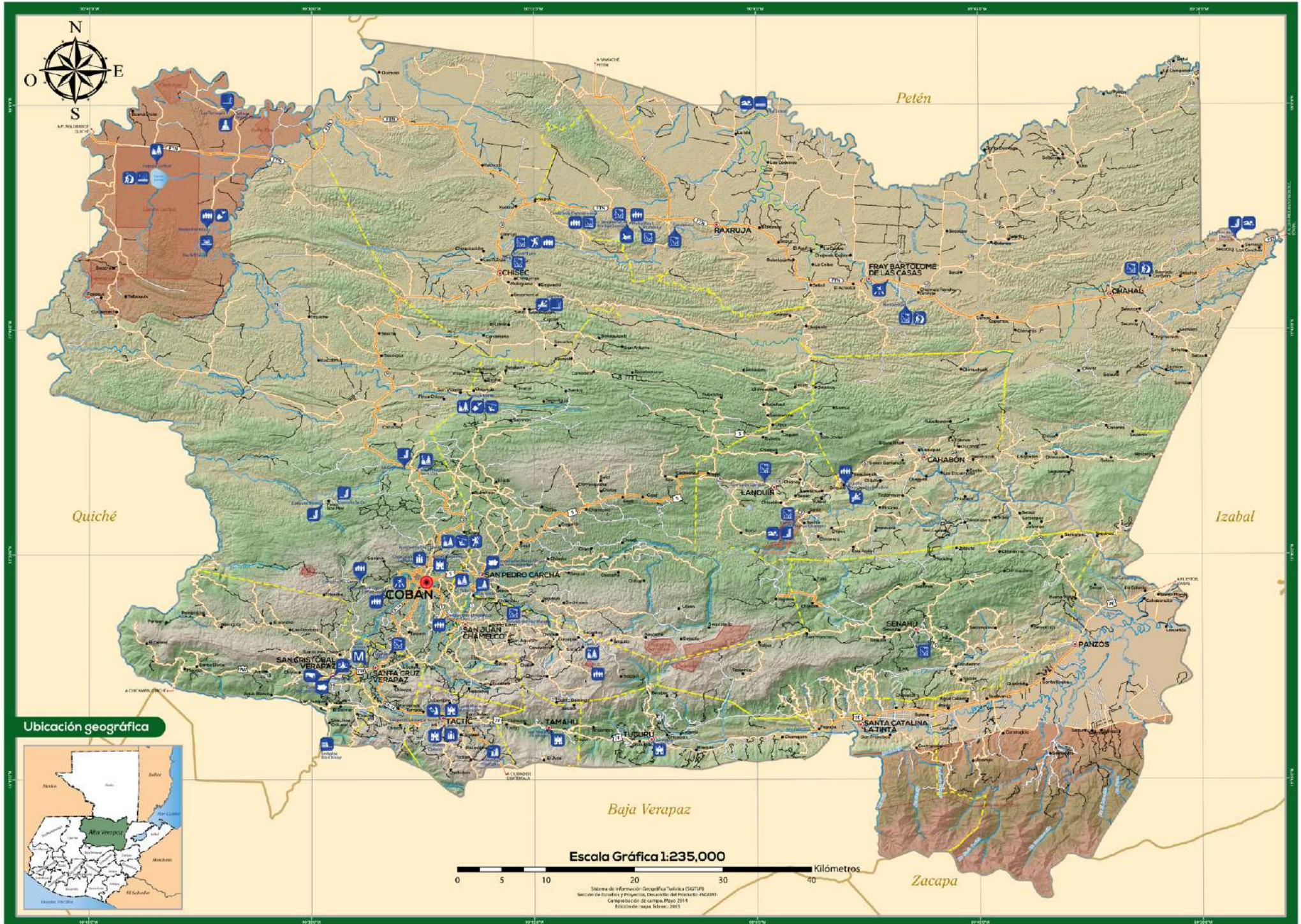


Signos convencionales

- Cabecera Departamental
- Cabecera Municipal
- Poblado
- Carretera Pavimentada
- Camino de Terrocerro (Todo Tiempo)
- Camino de Terrocerro (Tiempo Seco)
- Rodero
- Ruta Centroamericana
- Ruta Nacional
- Ruta Departamental
- Río
- Lago / Laguna
- Límite Departamental
- Límite Municipal
- Área Protegida

Simbolos turísticos

- Aerodromo
- Aguas termales
- Artesanos
- Bosque nuboso
- Cascada de agua
- Canopy
- Caverna, cueva o gruta
- Hidroeléctrica
- Iglesia
- Kayak
- Lago, laguna o laguneta
- Museo
- Nasir
- Observación de aves
- Parque o plaza
- Parque ecológico
- Parque nacional
- Rafting
- Rapel
- Ramificación de río
- Reserva natural
- Río navegable
- Senderismo
- Sitio arqueológico
- Sitio ceremonial
- Spa
- Taller de monimbas
- Telares
- Tubing
- Turismo comunitario



Ubicación geográfica



Escala Gráfica 1:235,000

0 5 10 20 30 40 Kilómetros

Sistema de Información Geográfica Topográfica (SIGTOP)
 Sección de Estudios y Proyección, Dirección del Proyecto - INCENAF
 Cartografía de: de campo Mayo 2014
 Edición: mayo febrero 2015

Baja Verapaz

Cabecera departamental: Salamá



Está ubicado en La zona central de Guatemala, a una altura de 2617 metros sobre el nivel del mar. A una distancia de 150 km de la Ciudad Capital. El nombre original de esta región fue Tucurután, a veces escrito como Tuzuludán o Tezulutlán que significa "Tierra de Guerra", debido a la resistencia que los nativos ofrecieron a los españoles. El departamento alberga en sus templos coloniales, excelentes muestras de la imaginaria y retablos del período hispánico.

Baja Verapaz

El departamento se divide en 8 municipios, incluyendo la cabecera departamental:

Municipio

1. Cubulco
2. El Chol
3. Granados
4. Purulhá
5. Rabinal
6. Salamá
7. San Miguel Chicaj
8. San Jerónimo

Fiesta Patronal

- 25 de julio
- 8 de diciembre
- 3 de mayo y 29 de junio
- 13 de junio
- 25 de enero
- 17 de septiembre
- 29 de septiembre
- 30 de septiembre

Tabla de distancias

Guatemala								
154	Salamá							
131	44	Cubulco						
88	51	43	El Chol					
77	62	54	11	Granados				
113	26	18	25	36	Rabinal			
152	10	54	61	72	36	San Jerónimo		
163	93	5	42	53	14	22	San Miguel Chicaj	
168	32	76	83	94	58	42	41	Purulhá

Distancia en kilómetros

Rabinal

Rabinal Achí

Descripción:

Sin lugar a dudas, una de sus máximas representaciones artísticas es la del Rabinal Achí, un etnodrama que representa el reclamo que los rabinales del siglo XIII le hicieron a los gobernantes K'iche'és por haber destruido sus pueblos.

Museo Comunitario *Rabinal Achí*

Ubicado en el Edificio de Ingenio de Azúcar Moreno de C.A.

Dirección: 4ª. y 5ª. Avenida, 2ª. Calle, zona 3 Rabinal, Baja Verapaz

Teléfonos: (502)7311-1536, (502)7493-6334

Fax: (502)7938-8230

Horario: Lunes a domingo de 8:00 a 18:00 horas

Temática: Valorización de las manifestaciones populares de Rabinal

En exhibición: Artesanías populares y fotografías de desaparecidos

Tarifa: Ingreso gratuito

Sitio web:

www.enlacequiche.org.gt/centros/rabinal/index.html



Sitio Arqueológico *Kajyup*

El sitio se encuentra en las afueras de Rabinal, Baja Verapaz. Kajyup o Cahyup fue la capital del grupo de los Rabinaleb (grupo de habla Maya Achi) en el Postclásico Tardío, previo a la conquista española.

Como los principales sitios de su época, fue construido en la cima de un cerro, para fines defensivos, y consta de una plaza con templos y las llamadas "casas largas" que eran usadas para reuniones y concejos de los principales líderes de la comunidad.

Históricamente, Kajyup es mencionado en el famoso baile-drama Rabinal Achí, que narra los conflictos entre los príncipes K'iche's y Rabinaleb'. Este sitio ha adquirido una gran importancia en la actualidad, ya que el poblado de Rabinal sufrió muchos hechos violentos durante el conflicto armado, por lo que Kajyup ha sido fundamental en la reivindicación de los Mayas del departamento de Baja Verapaz.



Etnograma
Rabinal Achí

Salamá - San Jerónimo



Iglesia Parroquial de Salamá

Iglesia Parroquial

Localizada en la plaza central del casco urbano de Salamá, es muestra de la arquitectura española del siglo XVI. De fachada barroca y de un espacio interior de nave artesonada y cúpula de mampostería, cuenta con un conjunto único de retablos rococó, laminados en oro y pinturas e imaginería de la época y además un pulpito elaborado con las mismas técnicas de los retablos, del cual sólo existe otro en Perú.

Museo Regional del Trapiche

Presenta la historia del primer ingenio de caña de azúcar de Centroamérica, construido entre los años de 1549 al 1560.

Dirección: Km. 152 San Jerónimo, Baja Verapaz

Horario: Lunes a viernes de 8:00 a 16:00 hrs. Sábado y domingo de 10:00 a 16:00 hrs.

Descripción: Cuenta con una colección amplia de piezas de maquinaria antigua, ollas de fermentación, piezas arqueológicas, cerámica tradicional, trajes típicos y manuscritos.



Museo Regional del Trapiche



Interior de museo Regional del Trapiche

Biotopo del Quetzal



Biotopo del Quetzal

Mario Dary Rivera

Fue fundado en el año 1976, tiene una extensión de 1,175 hectáreas aproximadamente. Este biotopo "Mario Dary Rivera" es conocido como Biotopo del Quetzal es sin duda, el motivo natural más atrayente de la región.

Consta de selva nublada y muy húmeda, que proporciona el hábitat del ave nacional de Guatemala, el Quetzal y por consiguiente conservar el bosque nuboso.

Posee dos senderos interpretativos que se internan en la montaña, siendo estos: el Sendero de los Helechos y el Sendero de los Musgos.

Cuenta con áreas de descanso, parqueo, auditorium, tienda, servicios sanitarios, entre otros.



Cueva Chicoy

Cueva de Chicoy

Esta majestuosa creación natural ha servido por miles de años como punto de encuentro espiritual para los mayas q'eqchí y poq'omchí.

La cueva de Chicoy es una caverna de 70 metros de alto en donde se pueden observar las diversas formas de las estalactitas y estalagmitas, al principio el ingreso provoca temor, debido a su inmensa boca que es totalmente oscura, poco a poco se va descendiendo, el camino es seguro, ya estando dentro de la cueva el miedo desaparece, pues en su interior hay suficiente iluminación natural proveniente de la entrada.

Esta Catedral natural es considerada como un lugar sagrado, especial y esotérico, por todos los extraños campos magnéticos y fuertes vibraciones que se han experimentado dentro de ella.

Rutas de acceso:

Se encuentra en Purulhá, Baja Verapaz. En el kilómetro 168.5 ruta a las Verapaces, se cruza a la derecha y a 2 kilómetros de camino de terracería se llega a la finca Chicoy.

Costo de ingreso:

Q.10.00

Río Negro

En la comunidad podrá visitar un pequeño museo donde se describe la historia de sus habitantes durante el conflicto armado interno, conocer la cueva el Pujuy (historia de la serpiente), pasar por las instalaciones de la represa hidroeléctrica que forma un cuadro escénico único. Además de ello, cuenta con un centro de visitantes, senderos y otros servicios.

Está ubicada en la orilla del Río Negro en la represa Hidroeléctrica Chixoy. Para llegar a la misma, se debe abordar una lancha. Previo al viaje es necesario presentar una carta dirigida al director de la hidroeléctrica solicitando permiso para el ingreso y poder dirigirse a la comunidad.

¿Cómo Llegar?

Se debe tomar la carretera CA-14 camino a San Cristóbal Verapaz, luego desviarse en la altura del km 192 en el cruce conocido como El Cid. Luego seguir camino de terracería (6km) hasta llegar a las instalaciones del Instituto Nacional de Electrificación donde se deberá presentar el permiso de ingreso.

Información de Contacto

Teléfono: (502) 4661-5839, (502) 4536-4434, (502) 5357-8506 y (502) 5785-5756

Sitio web: www.río-negro.info

Correo Electrónico: che@rio-negro.info





Este departamento es muy rico en artesanías, entre las que destacan los tejidos de algodón que le dan tanto colorido a los trajes tradicionales de Rabinal, Cubulco y en San Miguel Chicaj. Los huipiles son tejidos por las mujeres en telares de cintura o de palitos y los cortes o enaguas por los hombres en telar de pie.

También trabajan la cerámica tradicional y vidriada y la pintada con anilina, propia de Rabinal y San Miguel Chicaj. Con ella se representan los bailes tradicionales de la localidad como Rabinal Achí, Venado, Negritos, La Conquista, Torito y Animales.

Otra artesanía representativa y tal vez la más importante de Rabinal, es la elaboración de jícaras y guacales utilizando los frutos del jícara y el morro, los cuales son trabajados en tres técnicas:

- 1- Labrando la jícara en su color natural.
- 2- Pintando los artículos con palo amarillo y con achote para el tono rojo.
- 3- Dándole el color negro con hollín de ocote y fijando con una grasa extraída de un insecto llamado "nij".

Después, lo frotan con un lienzo para darle brillo y luego lo labran para formar paisajes, figuras humanas y de animales, así como nombres y letreros diversos. Con este sistema hacen jícaras, guacales y chinchines

Otra artesanía importante de este departamento es la elaboración de instrumentos musicales como el tun y la chirimilla; artículos de jarca y cestería, pirotécnia, máscaras de madera, artículos de palma, tul, cerería y pinturas



Cubulco

Hotel Don Alex

🏠 Calle Central, Barrio Santiago
☎ (502)7954-5274
✉ gasolineradonalex@hotmail.com

Hotel Busca La Paz

🏠 5a. Avenida y 4a. Calle final, Zona 3
Barrio Magdalena
☎ (502)7954-0237
✉ celestitaba3@gmail.com

El Chol

Hotel Brisas del Río

🏠 Barrio El Centro
☎ (502)7848-3223
✉ anibalsarmiento@hotmail.com

Purulhá

Ram Tzul

🏠 Km. 158 Carretera a Cobán en jurisdicción del municipio de Purulhá
☎ (502)2335-1805, (502) 5908-4066 y (502)2335-1806
✉ ramtzul@gmail.com
🌐 www.m-y-c.com.ar/ramtzul

Rabinal

Hotel Lettys

🏠 5a. Avenida Prolongación, Zona 4
☎ (502)7938-8306

Hospedaje "Caballeros"

🏠 1a. Calle 4-02, Zona 3
☎ (502)5568-6642

Posada San Pablo Hotel

🏠 3a. Avenida 1-50, Zona 1
☎ (502)7938-8025, (502)7848-3343

Pensión Morales

🏠 Barrio Santiago
☎ (502)7954-0113

Posada Paiz

🏠 Barrio San Miguel

Granados

Hotel Don Lorenzo

🏠 Barrio El Centro
☎ (502)2434-0040
✉ aura65@verizon.net

Hotel Montebello

🏠 Km.164 Ruta a Cobán
☎ (502)7941-7418
✉ ecomontebello@yahoo.com

Hospedaje Caballeros No. 2

🏠 1a. Calle 3-30, Zona 3
☎ (502)5921-9232
✉ audelinareyes@hotmail.com

Hotel María de Los Angeles

🏠 3 Calle 6-80, Zona 2
☎ (502)5001-2882, (502)7938-8919

Hospedaje Las Palmas

🏠 4a. Avenida 1-55, Zona 2
☎ (502)7938-8139, (502)5439-8186

Salamá

Hospedaje Juárez

🏠 8a. Avenida y 6a. Calle esquina, Zona 1
☎ (502)6634-1055

Vancard Hotel

🏠 Barrio Agua Caliente, Zona 3
☎ (502)7954-0922, (502)5300-1935

Posada Montaña del Quetzal

🏠 Km. 156.5, Carretera a Cobán
☎ (502)7823-9636, (502)5800-0454,
(502)2363-2006 y (502)2363-3400
✉ hpquetzalcoban@hotmail.co
🌐 www.hposadaquetzal.com

Hospedaje Ecológico Ranchitos del Quetzal

🏠 Km. 157.5, Carretera a Cobán
☎ (502)4130-9456, (502)5368-6397 y
(502)4516-5420
✉ ranchitosdelquetzal@yahoo.com
🌐 www.ranchitosdelquetzal.com

Hotel El Recinto

🏠 Aldea Unión Barrios

San Jerónimo

Hotel La Posada de Los Frayles

🏠 Barrio Arriba
☎ (502)7723-5735
✉ hotelposadalosfrayles@gmail.com

Hospedaje Don Ben

🏠 Km. 143.3 Carretera a Salamá,
Cruce a San Jerónimo
☎ (502)7940-0067

Eco Río Escondido

🏠 Km. 144, Ruta a Cobán,
Hacienda Río Escondido
☎ (502)5208-1407, (502)5308-2440

Hospedaje La Cabañita

🏠 Lote 11, Manzana F,
Lotificación Las Casuarinas
☎ (502)5352-4989

Hotel del Centro

🏠 Ruta 4, 4-82, Zona 1, Barrio Centro
☎ (502)7940-1296, (502)5767-8397
✉ hoteldelcentrori@yahoo.es

Cesar Hotel

🏠 Aldea Los Pinos Km. 146,
Carretera hacia Salamá, Baja Verapaz
☎ (502)7940-1802
✉ cesar.hotel@yahoo.es
🌐 www.cesarhotel.webs.com

Hotel Argentina

🏠 Diagonal 4 2-57, Zona 2, Barrio San José
☎ (502)7940-1004, (502)7940-0442
✉ fanta@itelgua.com

Posada de Don Maco

🏠 3a. Calle 8-26, Zona 1
☎ (502)7940-0083

Lily's Inn Hotel

🏠 Barrio Hacienda La Virgen
☎ (502)7940-1711
✉ lilyshotel.salama@hotmail.com

Hotel Liquidanbar

🏠 Km. 134, La Cumbre Santa Elena
☎ (502)5410-2168

Hotel Catamon

🏠 Carretera a Salamá, Km. 143,
cruce a San Jerónimo
☎ (502)5719-1516

Hotel San Jerónimo

🏠 Calle Pueblo Nuevo
☎ (502)7940-2634, (502)49663810
✉ hotelsanjeronomobu@gmail.com

Hotel Hacienda Real El Trapiche

🏠 Barrio Abajo
☎ (502)7741-0200, (502)5008-0683
✉ em@yahoo.com;
mariaeva601951@gmail.com
🌐 www.agrose.com

San Miguel Chicaj

Hotel San Miguel

🏠 Tribunal Supremo Electoral
☎ (502)7940-2370, (502)7940-0485

Agencias de Viaje

Salamá

Ecocenter Tours

🏠 8a. Avenida 3-20, Zona 2
☎ (502)7940-0459, (502)4519-7111
✉ ecocentertours@gmail.com
🌐 www.quetzalitoaventuras.com

Guías de Turismo

Purulhá

Juan Alberto Co Choco

🏠 Barrio el centro

Salamá

Francisco Guzmán Valdés

🏠 8a. avenida 3-20, Zona 2
☎ (502)7940-0459

Transporte Turístico

Rabinal

Achí Tours Express

☎ (502)5922-5101, (502)5475-6790
✉ reyescaballeros@hotmail.com

Hospedaje Dos Estrellas

🏠 Cantón Sandoval, Asamblea de Dios
☎ (502)5195-6113

San Jerónimo

Lax Travel San Jerónimo

🏠 Aldea Cañas Viejas, Carretera a
San Jerónimo
☎ (502)5312-1489

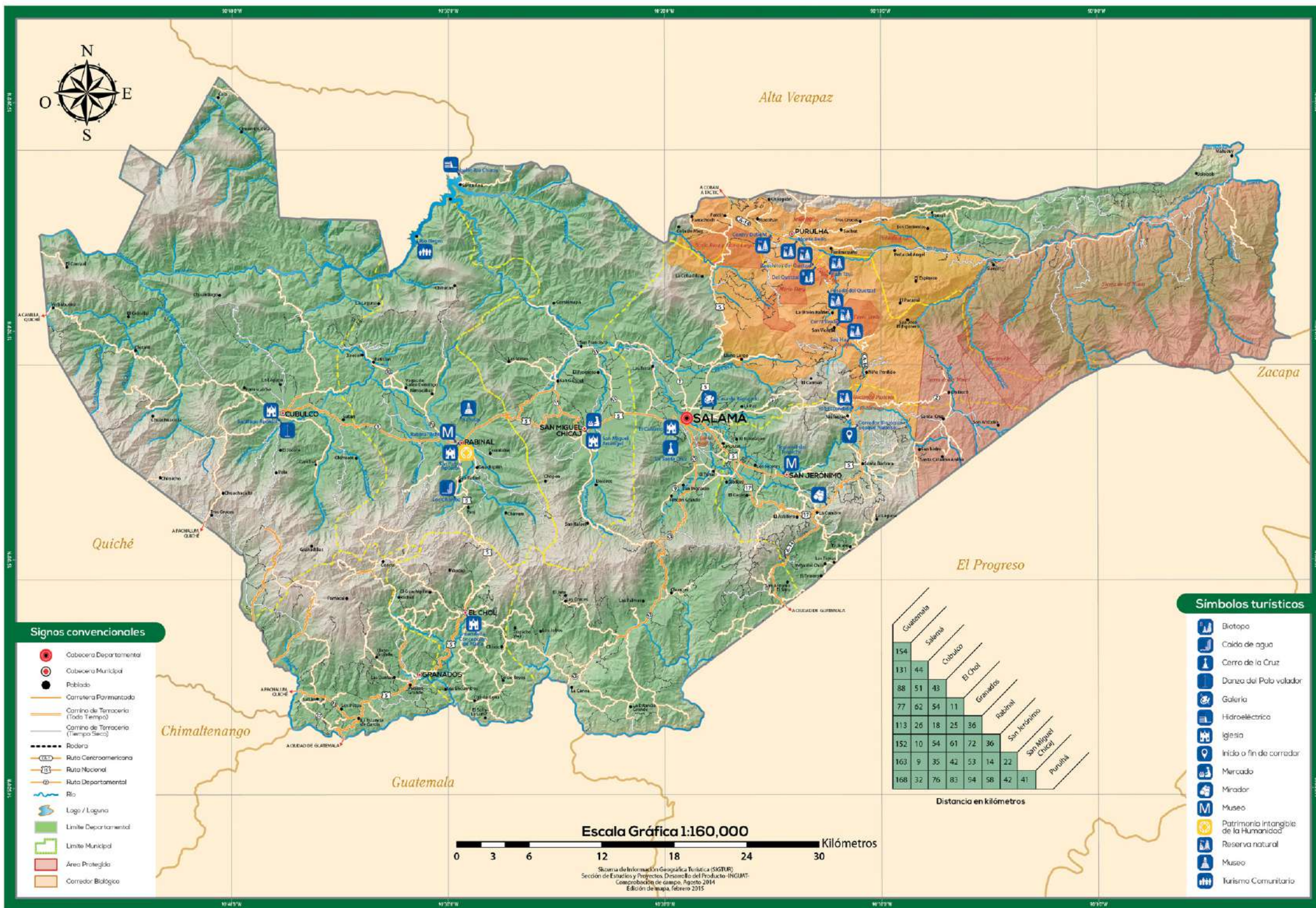
Rabinal

Rony Alexander Xolop Ixpata

5a. Avenida 3-058, zona 4
☎ (502)4021-3930, (502)7938-8958
✉ alessandro-xi@hotmail.com

Juan José Picón Álvarez

🏠 Ruta 8 16-30, Zona 5
☎ (502)5031-1801, (502)7940-1430
✉ juanjosepicon@turbonett.com



Cobán, Alta Verapaz

1^o. Calle 3-13, zona 1, local No. 9,
edificio Fray Bartolomé de las Casas
Cobán, Alta Verapaz.
Teléfono Cel. (502) 4210- 9992
info-coban@inguat.gob.gt

Créditos

Investigación y trabajo de campo:
Licenciada Maritza Avila

Diseño y diagramación:
Licenciada Diana Karina Mejicanos Q.

Supervisión:
Arquitecta Lucrecia Gordillo


Geoposicionamiento y
elaboración de mapas:
Osman Rodríguez

Con la colaboración de:
Asociación Guatemalteca de Espeleológica -AGE-

Agradecimiento especial:
Arq. Helene Schleeauf D.

Fotografías:
Erick Velásquez
Mynor Mijangos

Derechos Reservados © 2015, INGUAT
Prohibida la reproducción total o parcial de esta
publicación, por cualquier medio sin la autorización
de INGUAT.





ASISTENCIA AL TURISTA
TOURIST ASSISTANCE



1500 ó 2421-2810

www.visitguatemala.com



www.geovisitguatemala.com